



COMUNE DI  
**Missaglia**  
PROVINCIA DI LECCO

**STUDIO URBANISTICO**  
**FINALIZZATO AL MIGLIORAMENTO DELLA**  
**MOBILITA' PUBBLICA E PRIVATA**  
**PIANO URBANO DEL TRAFFICO ( P.U.T. )**

Allegato

**4b'**

**SITUAZIONE AMMINISTRATIVA**

Schedatura rete viaria - Dal n° 70 al N° 140  
Situazione amministrativa - Progetto P.U.T.

adozione delibera C. C. n° 15 del 09.05.2016  
approvazione delibera C. C. n° del . 2016

i tecnici

dott. arch. Marielena Sgroi

il sindaco

sig. Bruno Crippa

assessore  
Urbanistica

ing. Paolo Redaelli

Ufficio di Piano  
Comunale

Antonella Ghezzi

ing. Angelo Valsecchi

Uff. di Piano e resp.  
ed. Privata e Urbanistica  
arch. Maurizio Corbetta

collaboratrice  
Silvia Aragona

\* elaborato modificato a seguito dell'accoglimento  
delle osservazioni e dei pareri espressi dagli Enti

Tutta la documentazione: parti scritte, fotografie, planimetrie e relative simbologie utilizzate sono coperte da copyright da parte degli autori estensori del progetto.  
Il loro utilizzo anche parziale è vietato fatta salva espressa autorizzazione scritta da richiedere agli autori

**Abc:** testo modificato a seguito dell'accoglimento delle osservazioni





N°	DENOMINAZIONE VIA	LOCALITA'
1	AGNESI Via	Missaglia
2	ADDA Via	Marezzo
3	AGAZZINO Via	Contra
4	ALBAREDA C.na	Lomaniga
5	ALBAREDA Via	Lomaniga
6	ALLE GEMELLE Via	Missaglia
7	ALLE VALLI Via	Missaglia
8	ALPI Via	Lomaniga
9	ALPINI via degli	Missaglia
10	BATTISTI Via	Contra
11	BELLESINA Via C.na	Missaglia
12	(EX BELVEDERE Via) Via Martiri di Valaperta	Marezzo
13	BELZOINO Via	Missagliola
14	BERETTA G. Via	Missaglia
15	BERGAMINA C.na	Marezzo
16	BRUGHIERA C.na	Lomaniga
17	BRUSEE C.na	Contra
18	BRUSEE Via C.na	Contra
19	BUOZZI Via	Missaglia
20	BUTTO C.na	Lomaniga
21	BUTTO Via C.na	Lomaniga
22	CADUTI Via DEI	Marezzo
23	CAMPU' INF. Via C.na	Missaglia
24	CAMPU' SUP. Via C.na	Missaglia
25	CANTU' Via	Contra
26	CASCINA NUOVA Via	Missaglia
27	CAVALIERI VITTORIO VENETO Via	Missaglia
28	CAVOUR Via	Missaglia
29	CERNUSCA C.na	Lomaniga
30	CERNUSCHI Via	Missaglia
31	CHIESA P.zza	Marezzo
32	CIOJA P.zza	Missagliola
33	CONCILIAZIONE Via	Missaglia
34	CONTI CASATI Via	Marezzo
35	CUZZI Via	Missaglia
36	DE GASPERI Via	Marezzo
37	DEGLI ULIVI Via	Lomaniga
38	DEI CACCIATORI Via	Contra
39	DEI CAMPI Via	Contra
40	DEI FIORI Via	Marezzo
41	DELLA PIEVE Via	Missagliola
42	DELLE ROSE Via	Lomaniga
43	DESIDERATA Via C.na	Missaglia
44	DON CESARE BIFFI Via	Marezzo
45	Don. G.RIGAMONTI Via	Marezzo
46	EUROPA Corso	Missaglia
47	GARAVAGLIA P.zza	Missaglia
48	GARIBALDI Via	Missaglia
48 bis	GIULIA C.NA	Missaglia
49	EX GIULIA Via C.na - GIUDITTA PASTA	Missaglia
50	GORIZIA Via	Missaglia
51	GRANI C.na	Lomaniga



52	<b>GRANI Via C.na</b>	Lomaniga
53	<b>GREMELLI C.na</b>	Missaglia
54	<b>GREMELLONI C.na</b>	Missaglia
55	<b>GRIGNA Via</b>	Missaglia
56	<b>INTROINI C.na</b>	Missaglia
57	<b>IV NOVEMBRE Via</b>	Missaglia
58	<b>KENNEDY Via</b>	Lomaniga
59	<b>L. DA VINCI Via</b>	Lomaniga
60	<b>LE MIMOSE P.zzetta</b>	Missagliola
61	<b>LIBERTA' P.zza</b>	Missaglia
62	<b>MADONNINA Via</b>	Marezzo
63	<b>MALACHISIO Via</b>	Missagliola
64	<b>MANZONI Via</b>	Marezzo
65	<b>MARCONI Via</b>	Missagliola
66	<b>MARESSOLETTO C.na</b>	Marezzo
67	<b>MARESSOLO CORNO C.na</b>	Marezzo
68	<b>MATTEOTTI Via</b>	Missaglia
69	<b>MERLINI Via</b>	Missaglia
70	<b>MILANO Via</b>	Marezzo
71	<b>MISERICORDIA Via</b>	Missagliola
72	<b>MOLGORA C.na</b>	Missaglia
73	<b>MOLGORA Via</b>	Lomaniga
74	<b>MOLINELLO Via</b>	Missaglia
75	<b>MONETA Via</b>	Contra
76	<b>MONS. BERETTA Via</b>	Missaglia
77	<b>MONTE Via C.na</b>	Missaglia
78	<b>MONTECUCCOLI Via</b>	Missagliola
79	<b>MONTEGRAPPA Via</b>	Marezzo
80	<b>MONTELLO Via</b>	Marezzo
81	<b>MONTEROSA Via</b>	Marezzo
82	<b>MONTESSORI Via</b>	Marezzo
83	<b>MONVISO Via</b>	Marezzo
84	<b>MOZART Via</b>	Missaglia
85	<b>MULINI Via DEI</b>	Marezzo
86	<b>MULINO CATTANEO C.na</b>	Marezzo
87	<b>MULINO FRATTINO C.na</b>	Marezzo
88	<b>NOVAGLIA Via C.na</b>	Missaglia
89	<b>NOVELLEE' Via C.na</b>	Contra
90	<b>NUOVA C.na</b>	Missaglia
91	<b>OBERDAN Via</b>	Missagliola
92	<b>OLIVA C.na</b>	Lomaniga
93	<b>OSSOLA P.zza</b>	Marezzo
94	<b>PALAZZINA C.na</b>	Lomaniga
94 bis	<b>PALAZZINA Via C.na</b>	Lomaniga
95	<b>PALAZZONE C.na</b>	Missaglia
96	<b>PALESTRO Via</b>	Missaglia
97	<b>PAOLINA C.na</b>	Lomaniga
98	<b>PAPA GIOVANNI XXIII Via</b>	Missaglia
99	<b>PIANETTE Via</b>	Lomaniga
100	<b>PIANINA Via C.na</b>	Marezzo
101	<b>PIO XII P.zza</b>	Lomaniga
102	<b>PICCARDINO Via</b>	Missaglia
103	<b>PILA Via C.na</b>	Lomaniga
104	<b>PO Via</b>	Marezzo



105	<b>POGGIO V.lo</b>	Lomaniga
106	<b>PRIMO MAGGIO Via</b>	Missaglia
107	<b>PUCCINI Via</b>	Missaglia
108	<b>RENGIONE Via</b>	Missaglia
109	<b>RISORGIMENTO Via</b>	Missagliola
110	<b>RIVA C.na</b>	Missagliola
111	<b>RIVA Via</b>	Missagliola
112	<b>ROMA Via</b>	Missaglia
113	<b>RONCO C.na</b>	Missaglia
114	<b>ROSSINI Via</b>	Missaglia
115	<b>S.APOLLONIA C.na</b>	Missaglia
116	<b>S.APOLLONIA Via</b>	Missaglia
117	<b>EX S.C.BORROMEO Via / DON GNOCCHI via</b>	Marezzo
118	<b>S.FERMO Via</b>	Lomaniga
119	<b>S.MARTINO via</b>	Missaglia
120	<b>S.PIETRO Via</b>	Missaglia
121	<b>SAN BARTOLOMEO Via</b>	Contra
122	<b>SAN FRANCESCO Via</b>	Marezzo
123	<b>SAN G. BOSCO Via</b>	Missagliola
124	<b>SANTA M.D. MAZZARELLO Via</b>	Contra
125	<b>SELEGGIO Via</b>	Missaglia
126	<b>SELVATICO C.na</b>	Missaglia
127	<b>SESANA VIA c.NA</b>	Missagliola
128	<b>SORMANI P.zza</b>	Missaglia
129	<b>SUFFRAGETTE Via delle</b>	Missaglia
130	<b>TEODOLINDA P.zzetta</b>	Missaglia
131	<b>TICINO Via</b>	Marezzo
132	<b>TORRE Via C.na</b>	Missaglia
133	<b>UNGARETTI Via</b>	Marezzo
134	<b>VERDI P.zza</b>	Contra
135	<b>VESPUCCI Via</b>	Missagliola
136	<b>V.lo COLOMBO</b>	Missaglia
137	<b>V.lo DELL'OLMO</b>	Missagliola
138	<b>V.lo SALA</b>	Missaglia
139	<b>VOLTA Via</b>	Missaglia
140	<b>XXV APRILE Via</b>	Missaglia



**LEGENDA:**

confine comunale di MISSAGLIA

**AMBITO URBANIZZATO:**


centri storici e nuclei di antica formazione



perimetro centro abitato - delibera G.C. n° 143 del 09.11.2004

**AREE PROTETTE:**

Parco Regionale di Montevecchia e Valle del Curone

Sito Zona di Conservazione Speciale  
ZSC IT2030006 "Valle S. Croce e Valle del Curone"**SERVIZI ESISTENTI:**Attrezzature pubbliche e di  
uso pubblicoParcheggio di uso pubblico  
(dettagli in scheda tecnica)

Parcheggio privato

**SENSI DI MARCIA E SEGNALETICA ESISTENTE:**

Rotatoria / Incrocio




Strada non percorribile con automezzi



Senso di marcia all'interno della rotatoria



Doppio senso di percorrenza



Senso unico di percorrenza



Tratti stradali serviti da trasporto pubblico



Ponte



Divieto di transito per gli autocarri

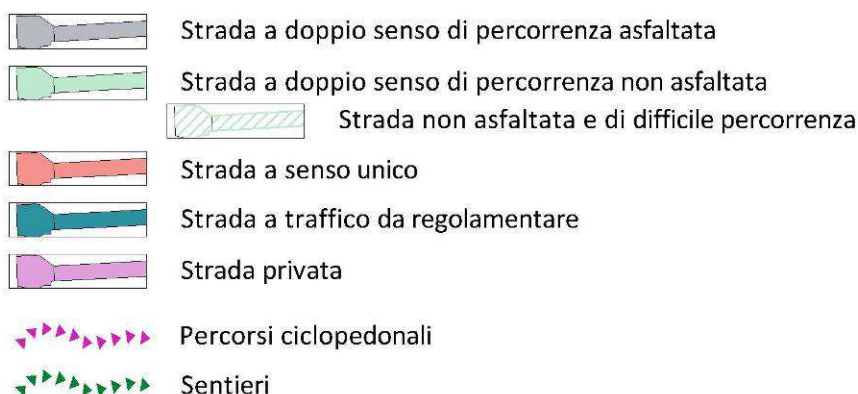
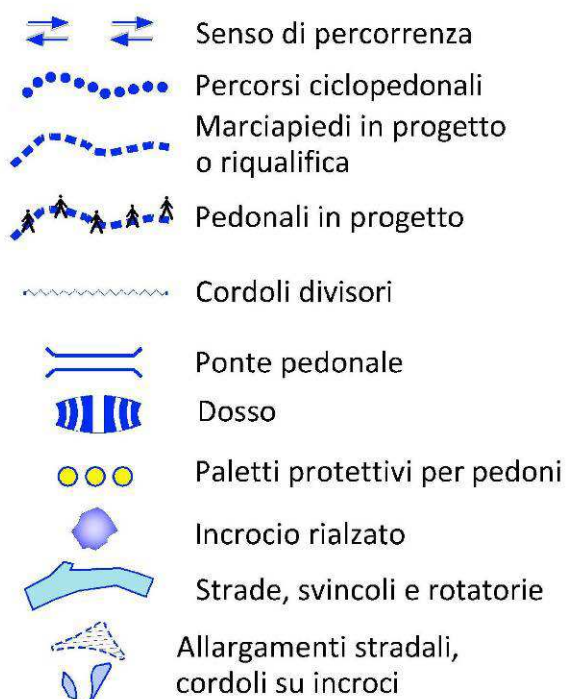


Strada chiusa



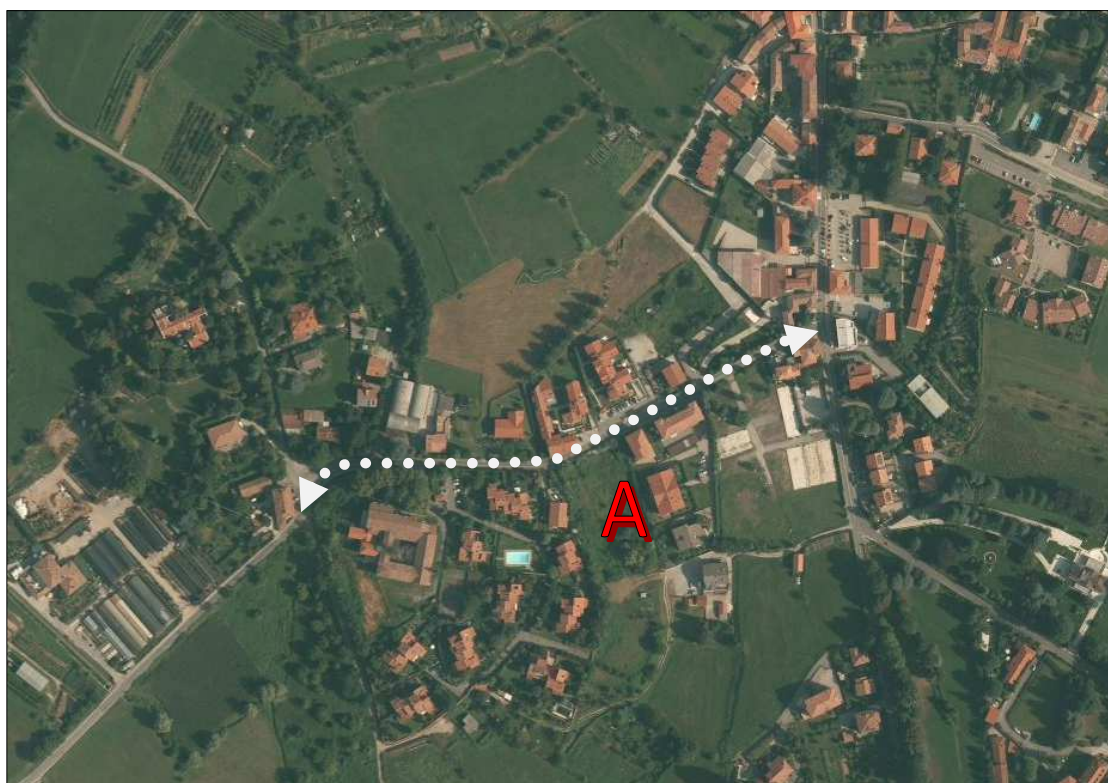
Divieto d'accesso



**VIABILITA' ESISTENTE:**
**INDAGINE VEICOLARE - Punti di rilievo e direzioni di conteggio transiti**  
 (dettagli in tabelle e grafici in allegato tecnico 3)
**a** VIA CAVOUR**e** ORATORIO**b** VIA GARIBALDI**f** VIA DELLA PIEVE**c** VIA MERLINI**g** VIA PIANINA**d** VIA ROMA**h** VIA MULINI**PROGETTO:**



## VIA MISERICORDIA



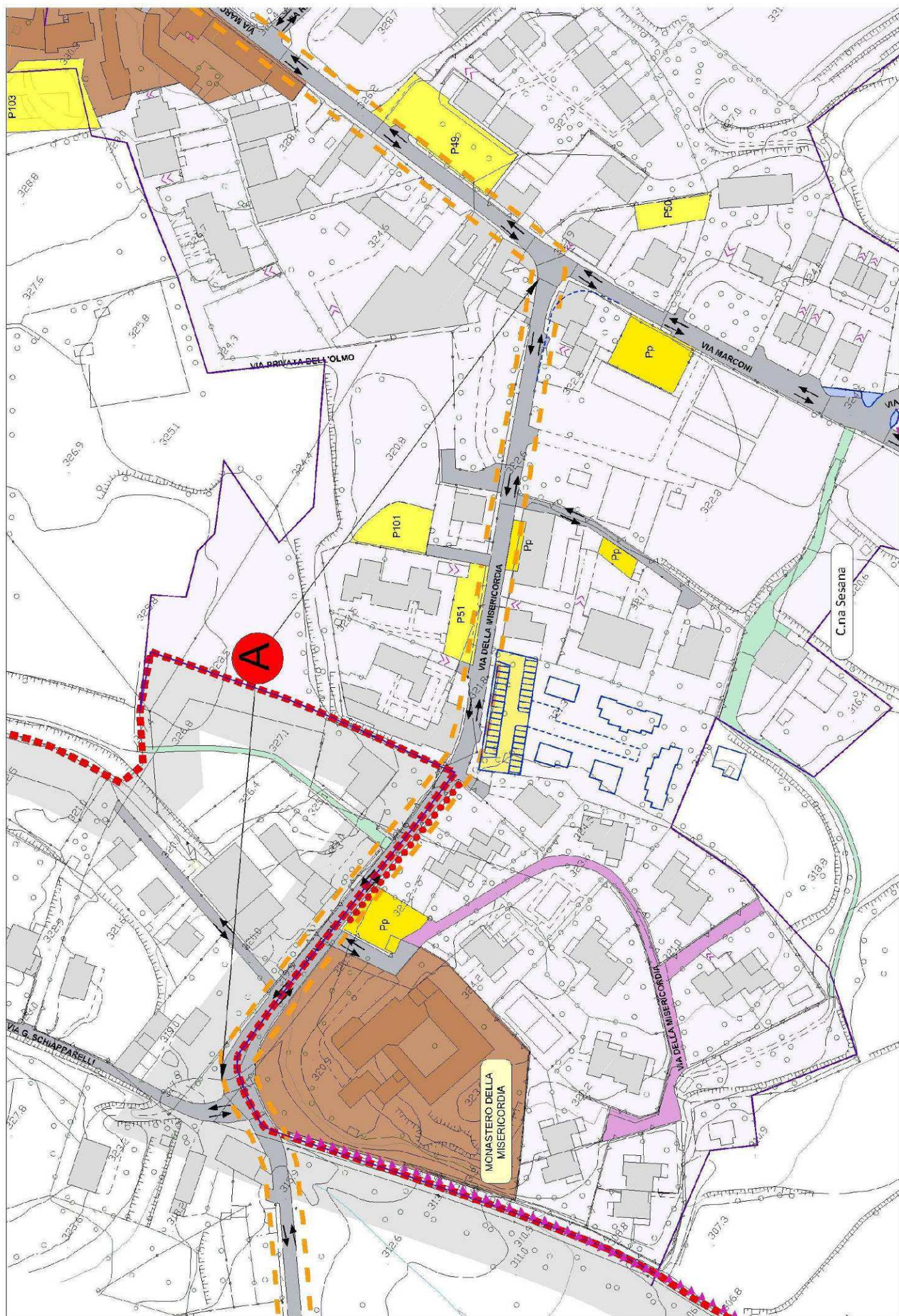
FRAZIONE	MISSAGLIOLA		
ISTITUITA CON ATTO	VERBALE n° 85 del 25/04/1929		
	A		
TIPOLOGIA :	comunale		
NATURA DEL FONDO :	asfalto		
LUNGHEZZA metri:	210		
SUPERFICIE metri quadri :	1.113		
CENTRO ABITATO	interna	PARCO REGIONALE/SIC	esterna

## PROGETTO DA PIANO URBANO DEL TRAFFICO / NOTE:

Il progetto prevede l'allargamento dell'incrocio, garantendo il transito in sicurezza sia per il traffico leggero che per il traffico pesante. Ciò comporta la ridefinizione urbanistica del comparto che è interessato da edificazione esistente. Per le predette motivazioni si rende necessario inserire in apposita una variante urbanistica una scheda normativa di dettaglio volta a regolamentare gli interventi. I disposti normativi prevederanno comunque, qualora l'Amministrazione Comunale lo reputi necessario per l'attuazione degli interventi di interesse pubblico, l'attivazione di un Piano Particolareggiato d'Ufficio. Si prevede inoltre la formazione di un nuovo tratto di marciapiede nella porzione di collegamento tra il parcheggio di nuova formazione in progetto a sud di via Della Misericordia ed il parcheggio già esistente.









**C.NA MOLGORA**

FRAZIONE

MISSAGLIA

ISTITUITA CON ATTO

VERBALE n° 85 del 25/04/1929

TIPOLOGIA :

privata

NATURA DEL FONDO :

sterrato

LUNGHEZZA metri:

0

SUPERFICIE metri quadri :

0

CENTRO ABITATO

esterna

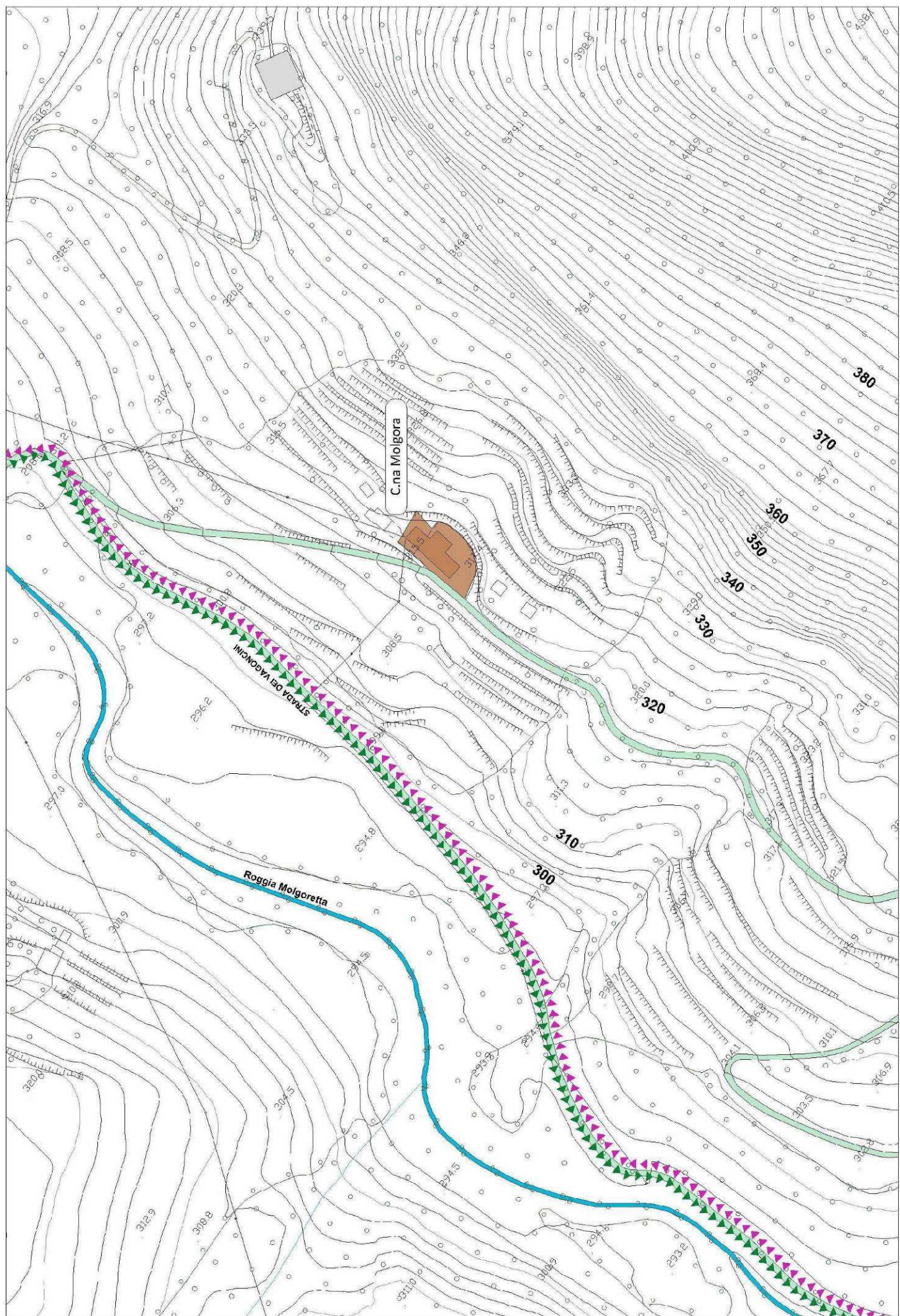
PARCO REGIONALE/SIC

interna

PROGETTO DA PIANO URBANO DEL TRAFFICO / NOTE:










## VIA MOLGORA



FRAZIONE

LOMANIGA

ISTITUITA CON ATTO

C.C. n° 71 del 30/09/1972

**A**

TIPOLOGIA :

comunale

NATURA DEL FONDO :

asfalto

LUNGHEZZA metri:

120

SUPERFICIE metri quadri :

600

CENTRO ABITATO

interna

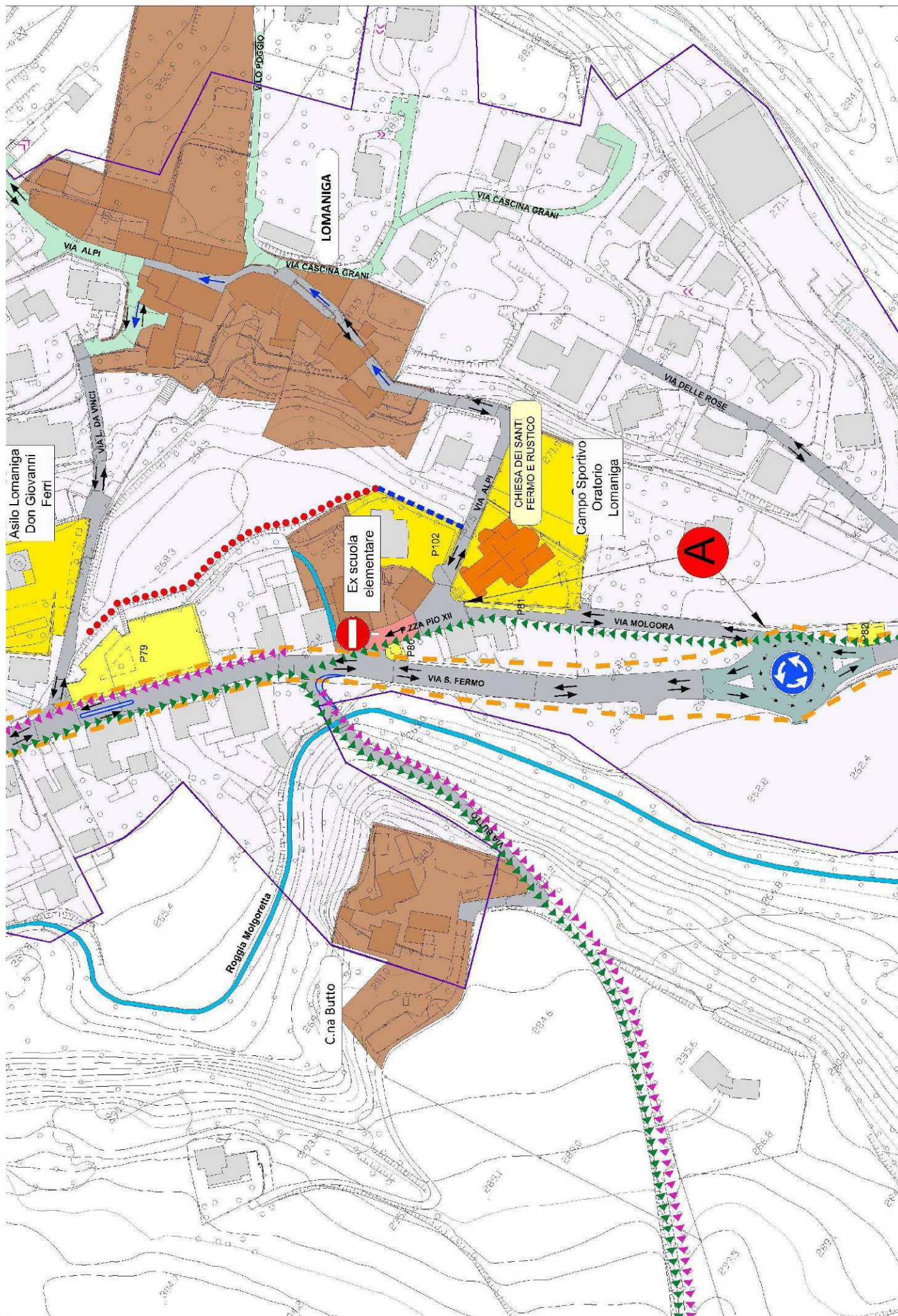
PARCO REGIONALE/SIC

esterna

PROGETTO DA PIANO URBANO DEL TRAFFICO / NOTE:









## VIA MOLINELLO



FRAZIONE

MISSAGLIA

ISTITUITA CON ATTO

VERBALE n° 85 del 25/04/1929

A

TIPOLOGIA :

comunale

NATURA DEL FONDO :

asfalto

LUNGHEZZA metri:

137

SUPERFICIE metri quadri :

822

CENTRO ABITATO

interna

PARCO REGIONALE/SIC

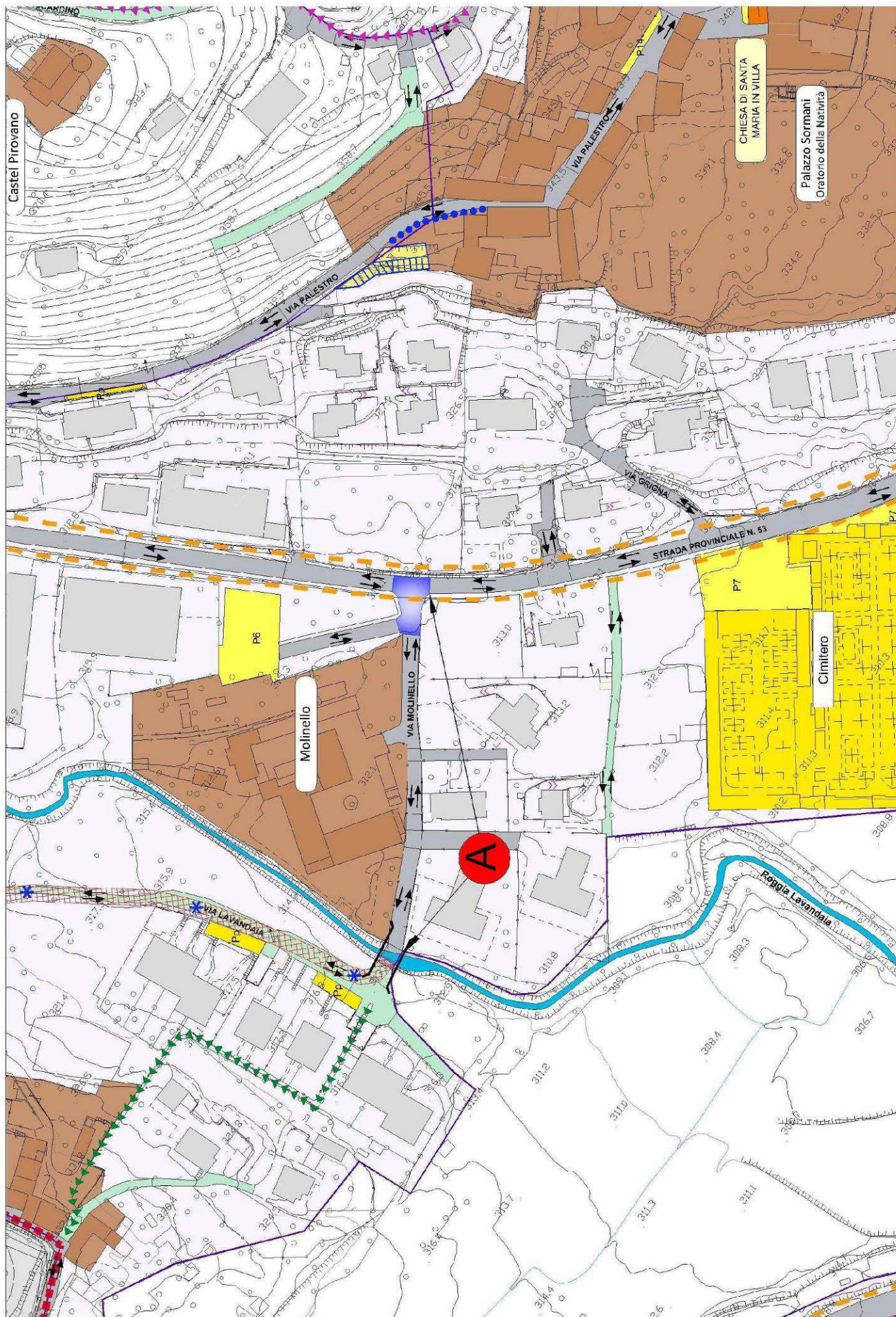
esterna

PROGETTO DA PIANO URBANO DEL TRAFFICO / NOTE:

Si prevede la realizzazione al fine della messa in sicurezza del tratto stradale di due incroci rialzati , l'uno in corrispondenza dell'immissione della via Molinello, l'altro dell'immissione della via Palestro. Gli interventi potranno trovare attuazione solo successivamente al passaggio della proprietà della viabilità dall' Ente Provincia al Comune di Missaglia.









## VIA MONETA



FRAZIONE

CONTRA

ISTITUITA CON ATTO

C.C. n° 71 del 30/09/1972

A

TIPOLOGIA :

comunale

NATURA DEL FONDO :

asfalto

LUNGHEZZA metri:

1.060

SUPERFICIE metri quadri :

4.876

CENTRO ABITATO

interna

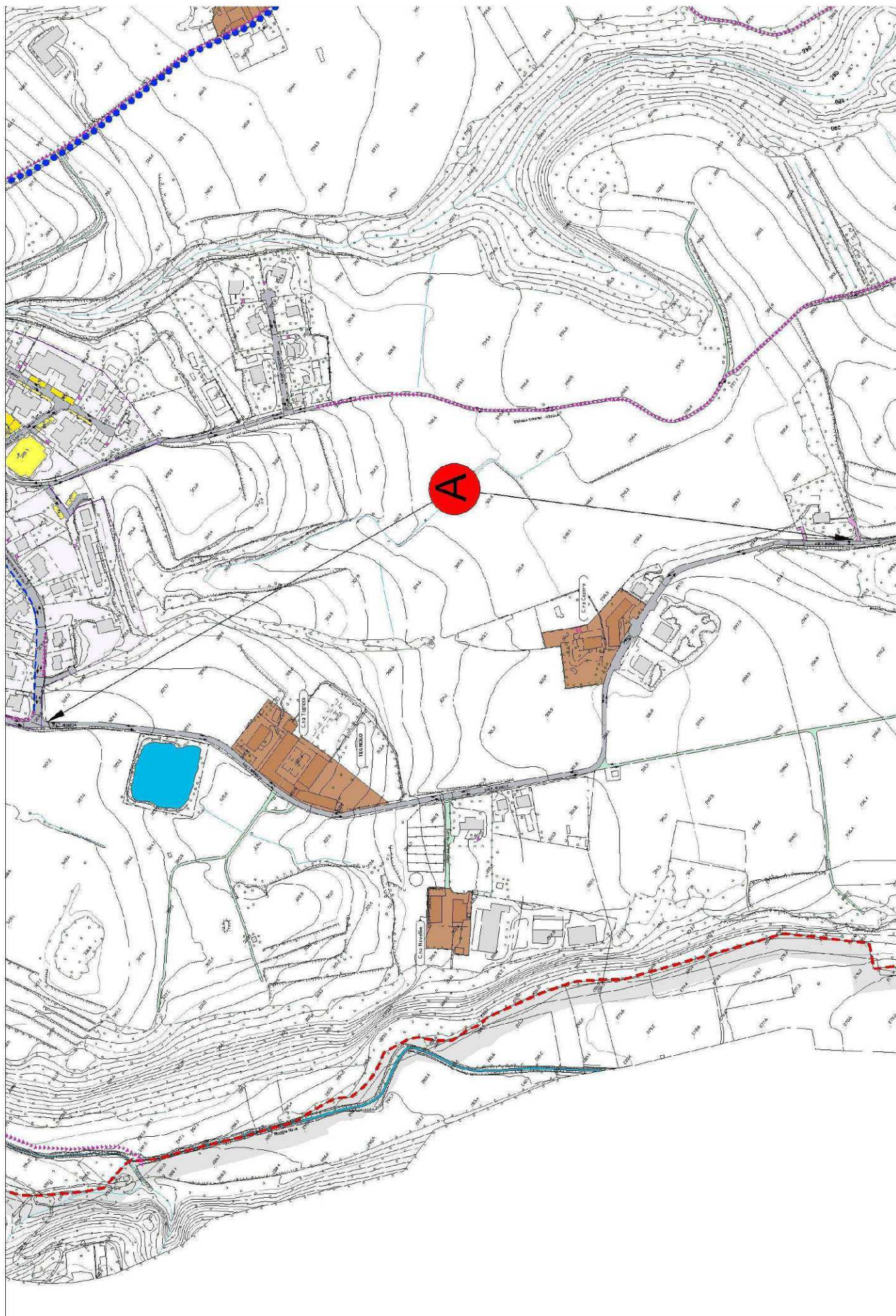
PARCO REGIONALE/SIC

esterna

PROGETTO DA PIANO URBANO DEL TRAFFICO / NOTE:

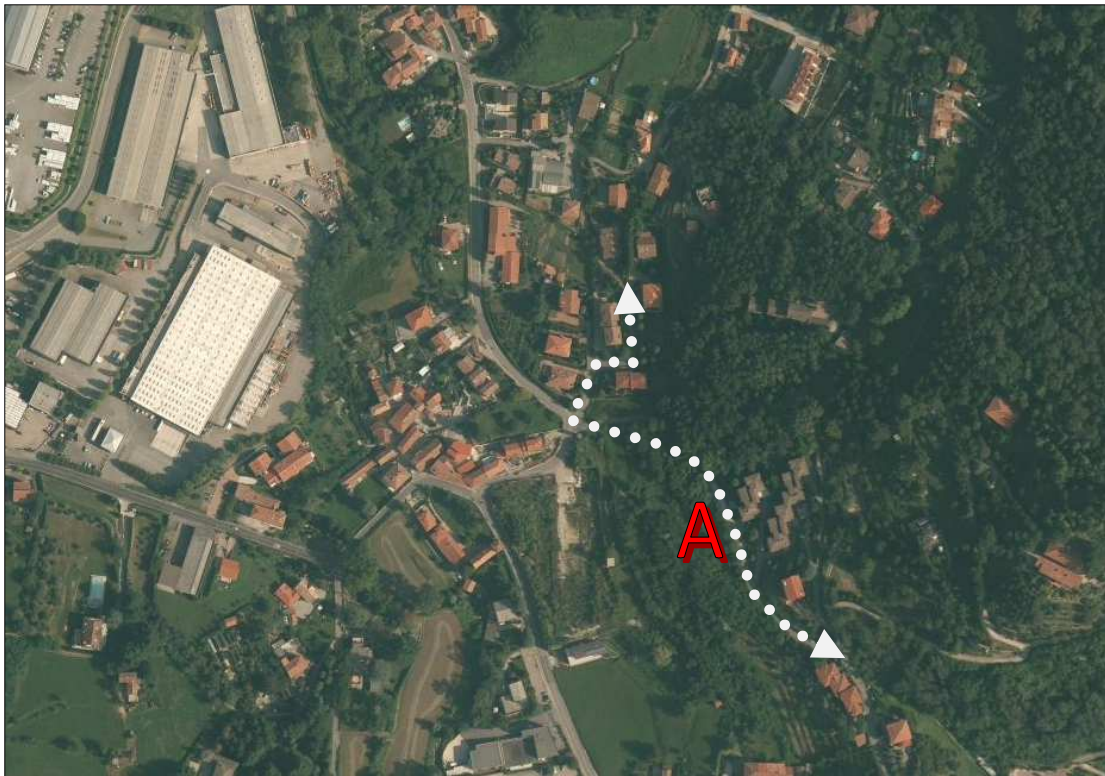








## VIA MONS. BERETTA



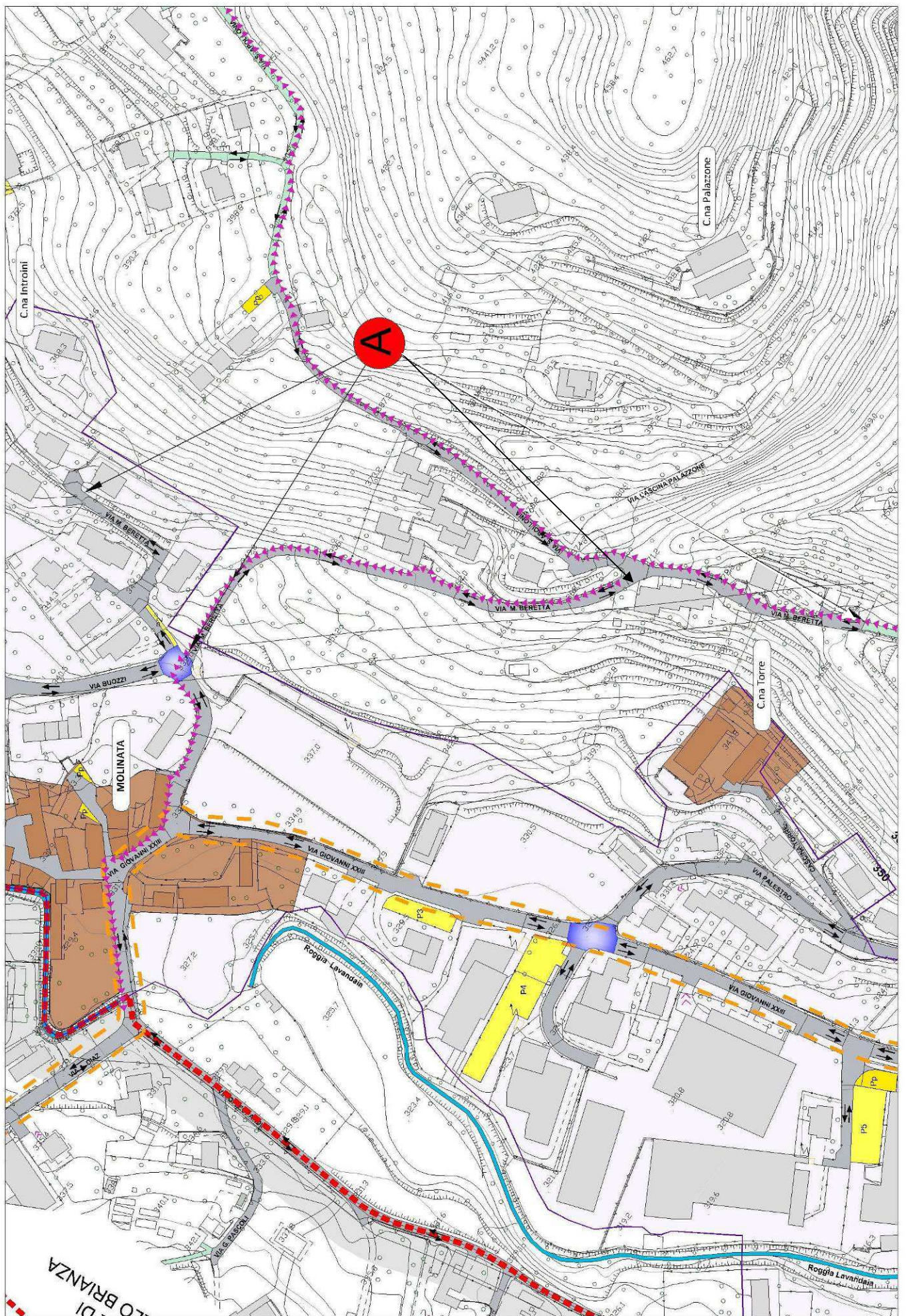
FRAZIONE	MISSAGLIA		
ISTITUITA CON ATTO	C.C. n° 112 del 06/10/1981		
	A		
TIPOLOGIA :	privata		
NATURA DEL FONDO :	asfalto		
LUNGHEZZA metri:	789		
SUPERFICIE metri quadri :	4.734		
CENTRO ABITATO	interna	PARCO REGIONALE/SIC	esterna

## PROGETTO DA PIANO URBANO DEL TRAFFICO / NOTE:

Si prevede la realizzazione di un incrocio rialzato con una eventuale rotatoria da valutarsi nella fase attuativa. La realizzazione degli interventi è subordinata al passaggio della proprietà al passaggio della proprietà della viabilità dall' Ente Provincia al Comune di Missaglia.









## VIA C.NA MONTE



FRAZIONE

MISSAGLIA

ISTITUITA CON ATTO

VERBALE n° 85 del 25/04/1929

A

TIPOLOGIA :

privata

NATURA DEL FONDO :

asfalto

LUNGHEZZA metri:

459

SUPERFICIE metri quadri :

2.295

CENTRO ABITATO

interna

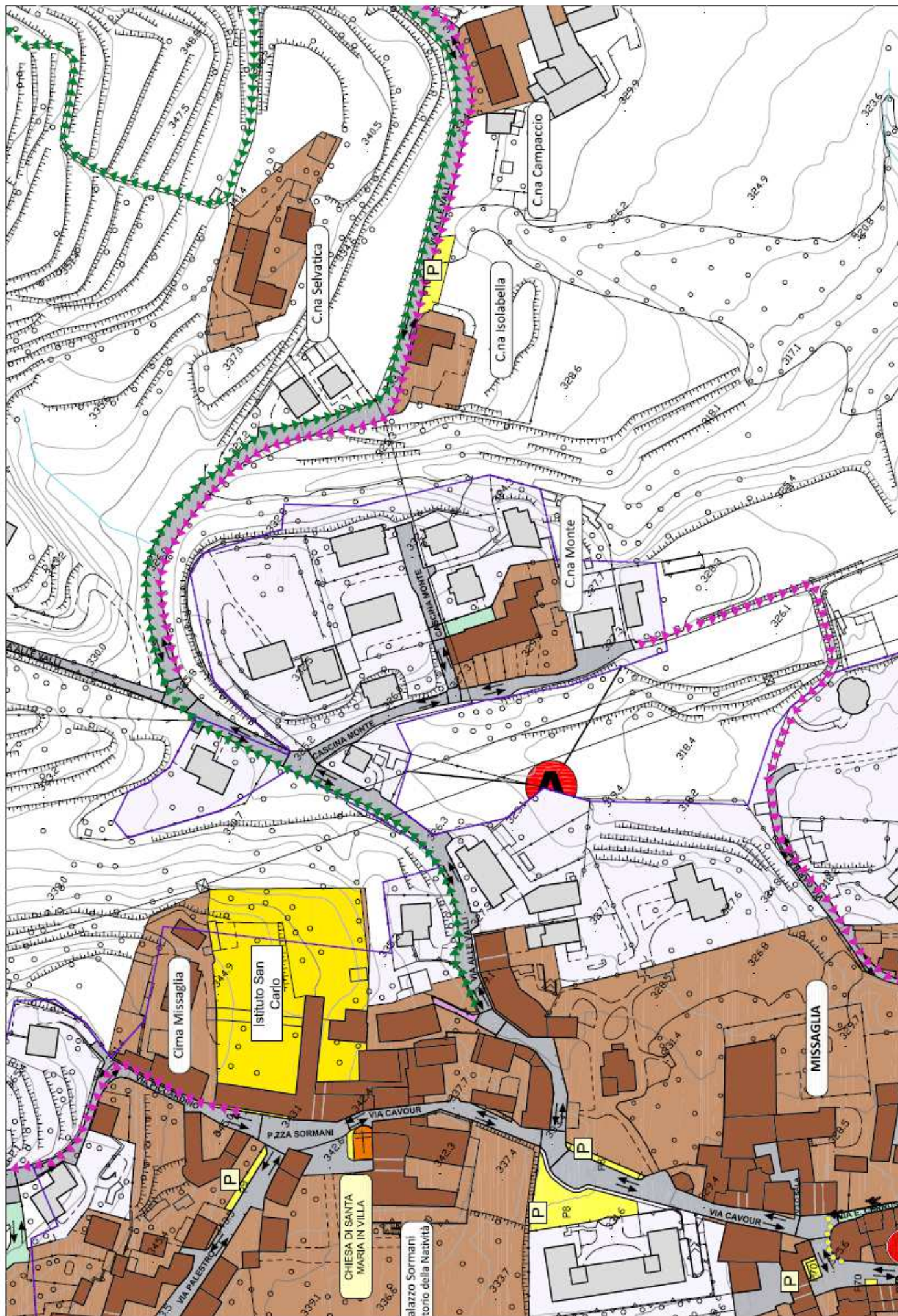
PARCO REGIONALE/SIC

esterna

PROGETTO DA PIANO URBANO DEL TRAFFICO / NOTE:

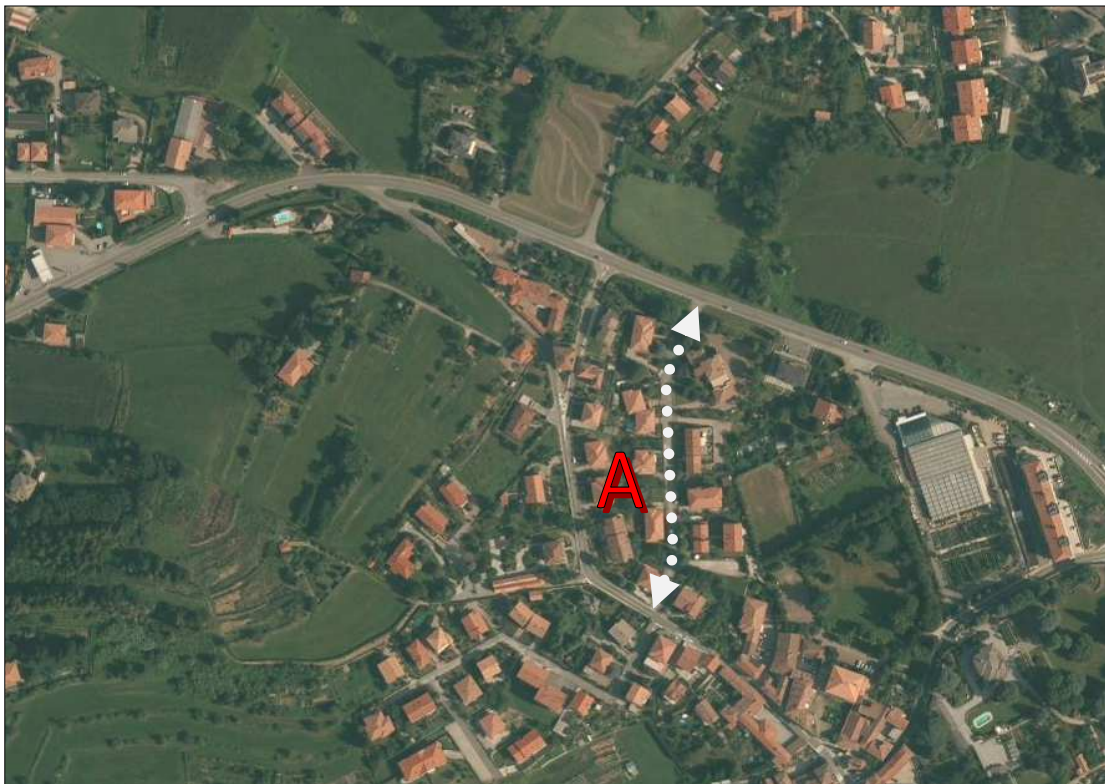








## VIA MONTECUCCOLI



FRAZIONE

MISSAGLIOLA

ISTITUITA CON ATTO

C.C. n° 71 del 30/09/1972

**A**

TIPOLOGIA :

privato

NATURA DEL FONDO :

asfalto

LUNGHEZZA metri:

270

SUPERFICIE metri quadri :

1.620

CENTRO ABITATO

interna

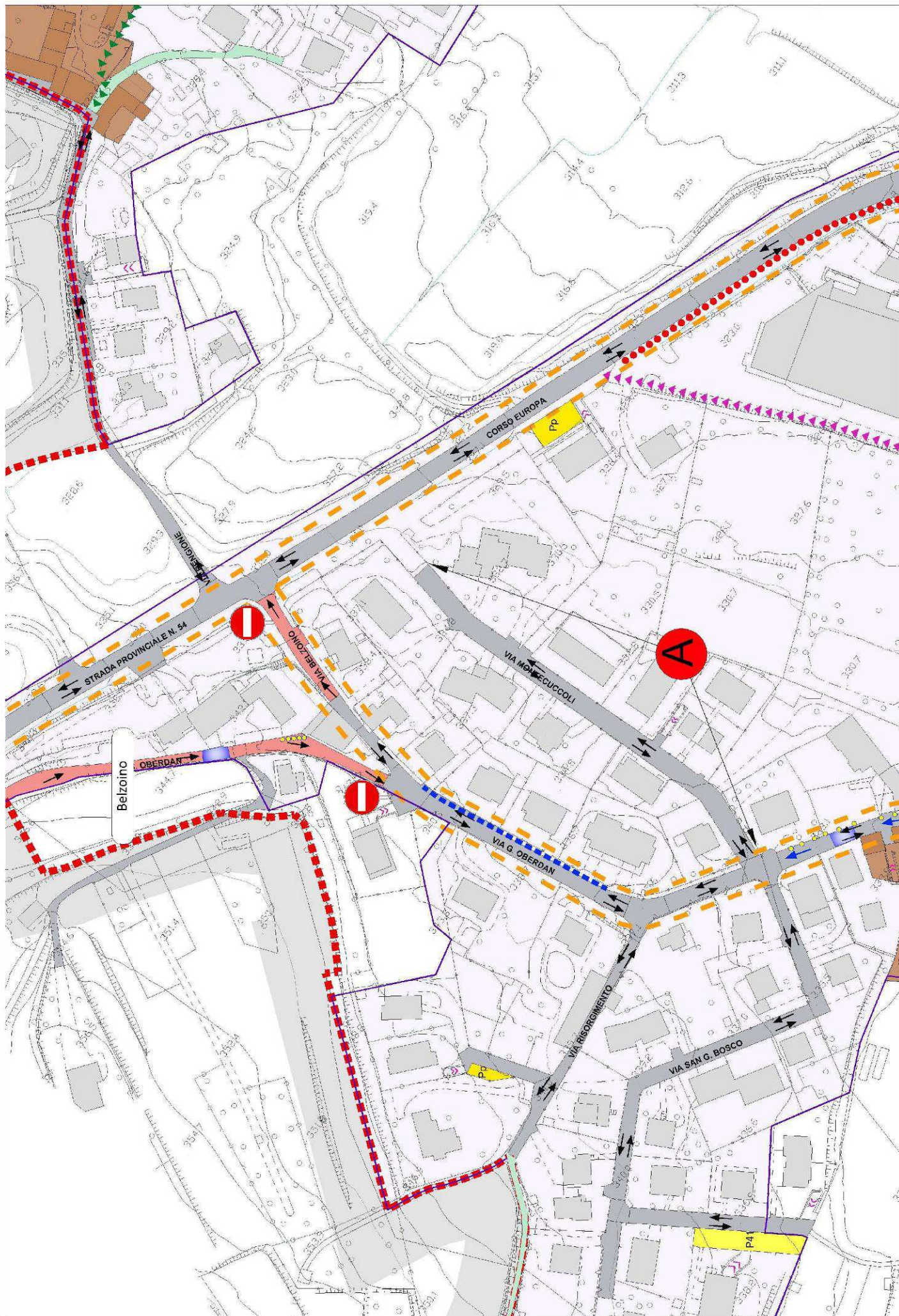
PARCO REGIONALE/SIC

esterna

PROGETTO DA PIANO URBANO DEL TRAFFICO / NOTE:










## VIA MONTEGRAPPA



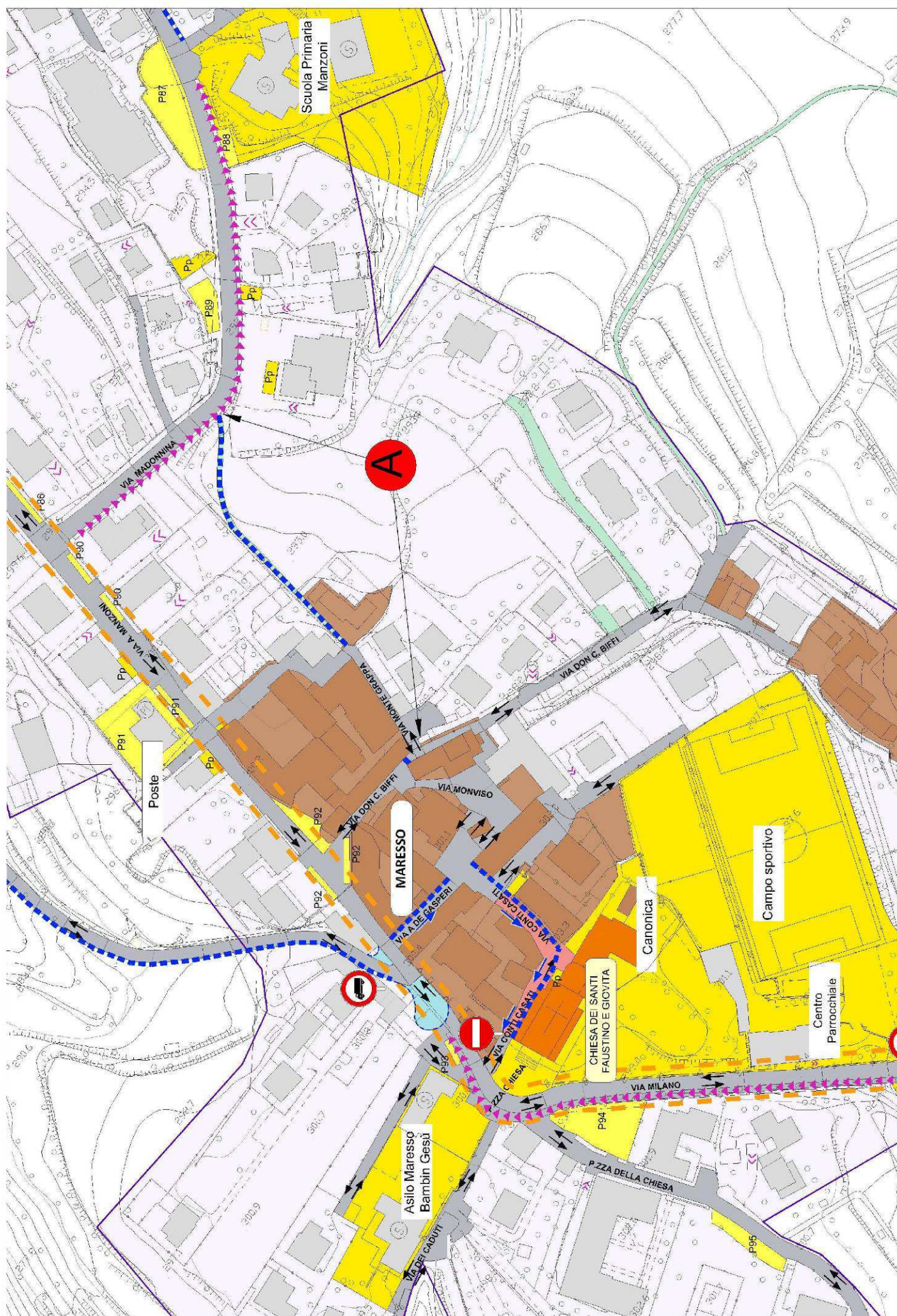
FRAZIONE	MARESSO	
ISTITUITA CON ATTO	C.C. n° 71 del 30/09/1972	
	<b>A</b>	<b>B</b>
TIPOLOGIA :	comunale	privata
NATURA DEL FONDO :	asfalto	sterrata
LUNGHEZZA metri:	50	116
SUPERFICIE metri quadri :	200	243
CENTRO ABITATO	interna	PARCO REGIONALE/SIC
		esterna

## PROGETTO DA PIANO URBANO DEL TRAFFICO / NOTE:

Il progetto prevede la sistemazione della viabilità pedonale sterrata di collegamento tra via Montegrappa e via Madonnina con lo scopo della messa in sicurezza anche in considerazione del fatto che viene utilizzata come percorso dal piedi bus e l'altro la creazione di un percorso di collegamento tra via San Francesco e l'Istituto scolastico.

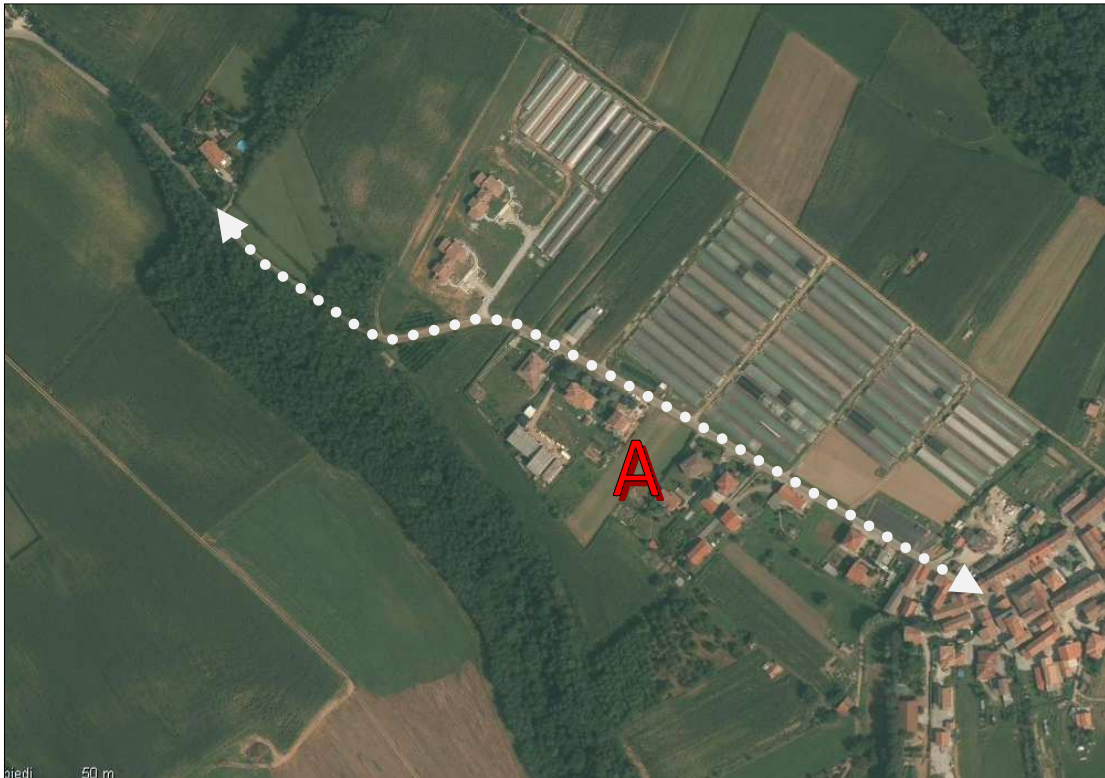








## VIA MONTELLO



FRAZIONE

MARESSO

ISTITUITA CON ATTO

C.C. n° 71 del 30/09/1972

A

TIPOLOGIA :

Comunale

NATURA DEL FONDO :

asfalto

LUNGHEZZA metri:

670

SUPERFICIE metri quadri :

2.479

CENTRO ABITATO

esterna

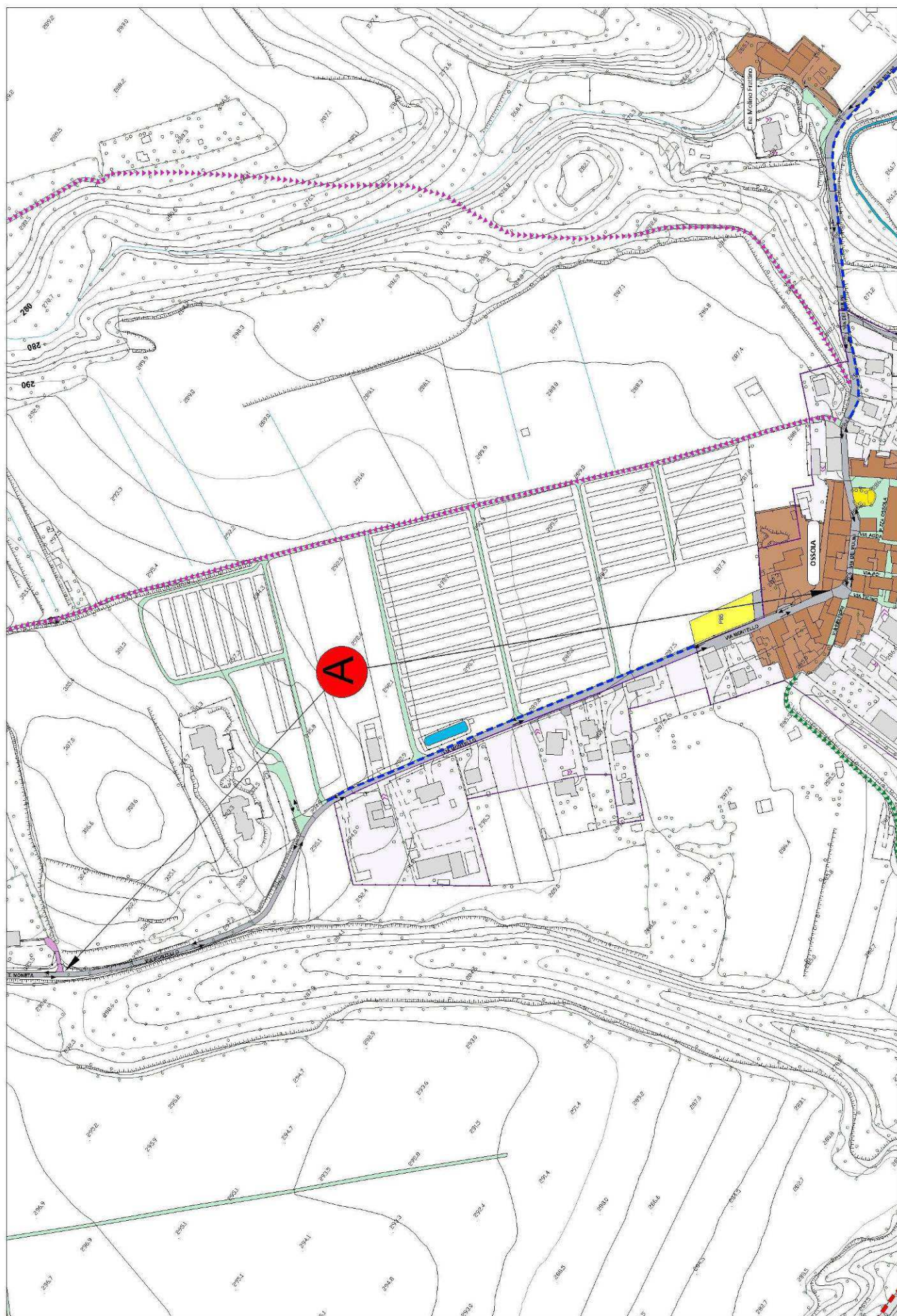
PARCO REGIONALE/SIC

esterna

PROGETTO DA PIANO URBANO DEL TRAFFICO / NOTE:










## VIA MONTEROSA



FRAZIONE

MARESSO

ISTITUITA CON ATTO

C.C. n° 71 del 30/09/1972

A

TIPOLOGIA :

privata

NATURA DEL FONDO :

asfalto

LUNGHEZZA metri:

78

SUPERFICIE metri quadri :

390

CENTRO ABITATO

interna

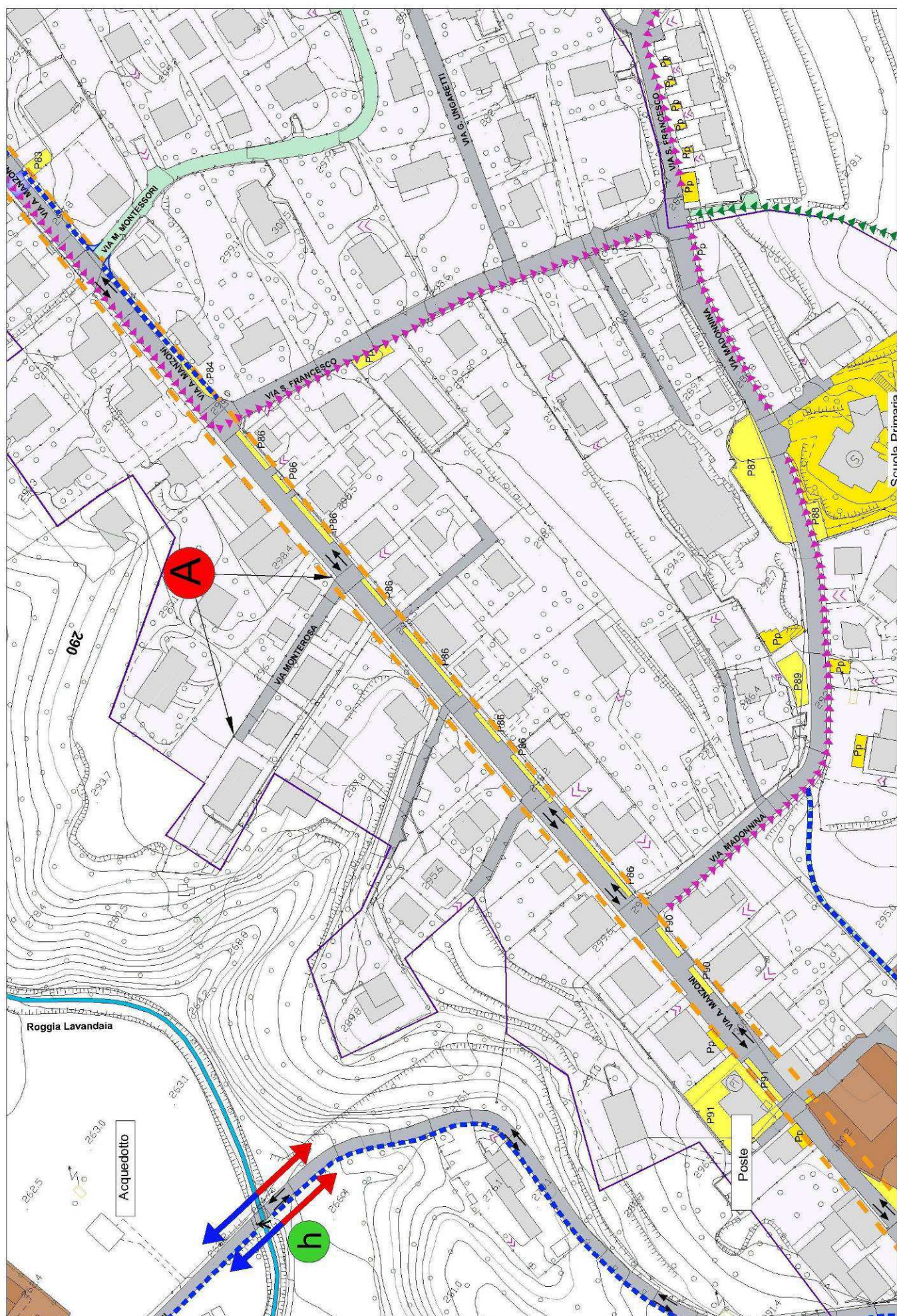
PARCO REGIONALE/SIC

esterna

PROGETTO DA PIANO URBANO DEL TRAFFICO / NOTE:









## VIA MONTESSORI



FRAZIONE	MARESSO	
ISTITUITA CON ATTO	G.C. n° 42 del 30/03/2004	
	<b>A</b>	<b>B</b>
TIPOLOGIA :	consorziale	privata
NATURA DEL FONDO :	sterrato	asfalto
LUNGHEZZA metri:	139	288
SUPERFICIE metri quadri :	1.340	1.728
CENTRO ABITATO	interna	PARCO REGIONALE/SIC
		esterna

## PROGETTO DA PIANO URBANO DEL TRAFFICO / NOTE:

Il progetto prevede la realizzazione di cordoli ai lati della via in corrispondenza dell'immissione al fine di garantire l'invito e l'uscita in sicurezza in prossimità dell'incrocio










## VIA MONVISO



FRAZIONE

MARESSO

ISTITUITA CON ATTO

C.C. n° 71 del 30/09/1972

A

TIPOLOGIA :

comunale

NATURA DEL FONDO :

asfalto

LUNGHEZZA metri:

44

SUPERFICIE metri quadri :

270

CENTRO ABITATO

interna

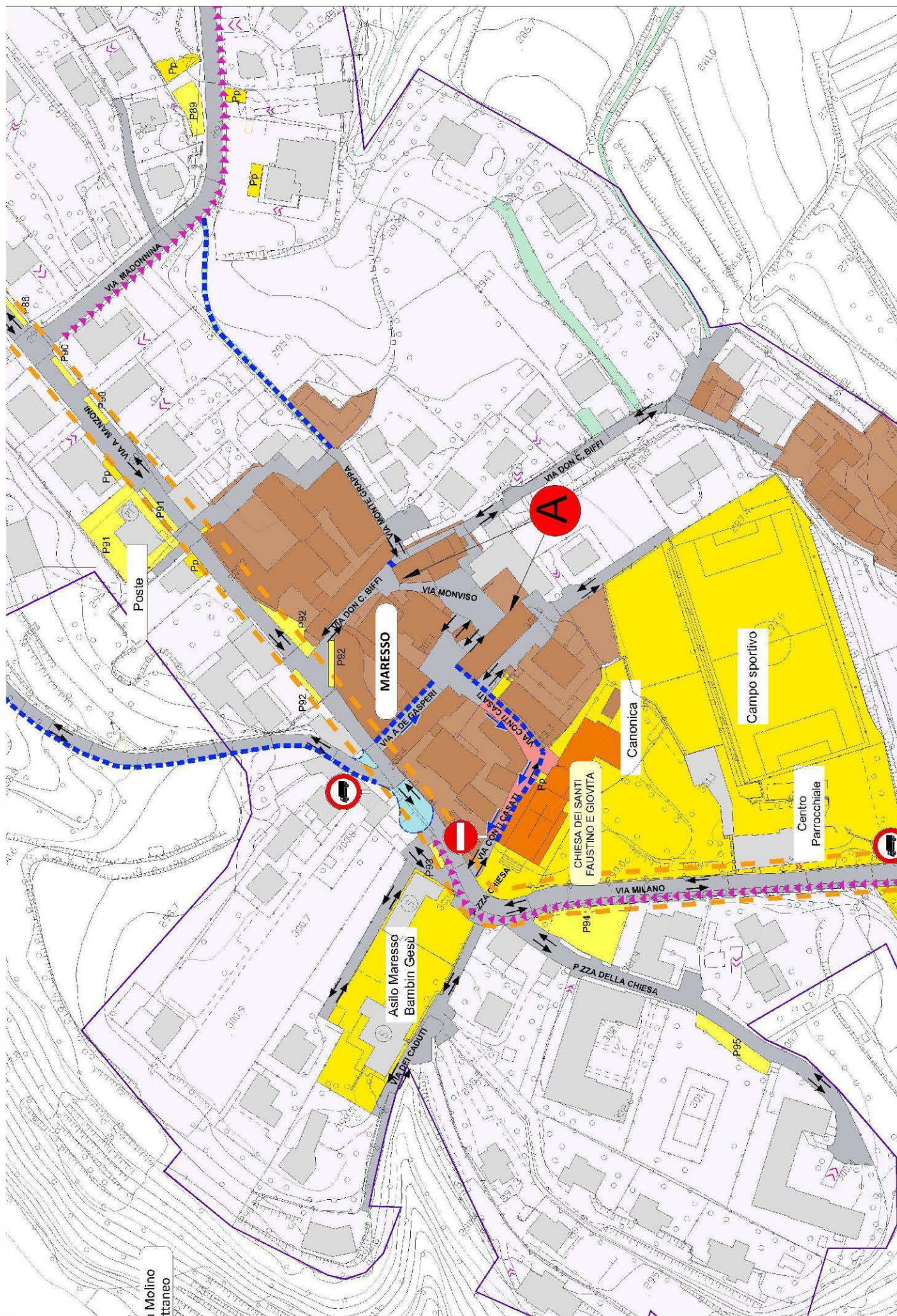
PARCO REGIONALE/SIC

esterna

PROGETTO DA PIANO URBANO DEL TRAFFICO / NOTE:









## VIA MOZART



FRAZIONE

MISSAGLIA

ISTITUITA CON ATTO

C.C. n° 71 del 30/09/1972

A

TIPOLOGIA :

comunale

NATURA DEL FONDO :

asfalto

LUNGHEZZA metri:

126

SUPERFICIE metri quadri :

680

CENTRO ABITATO

interna

PARCO REGIONALE/SIC

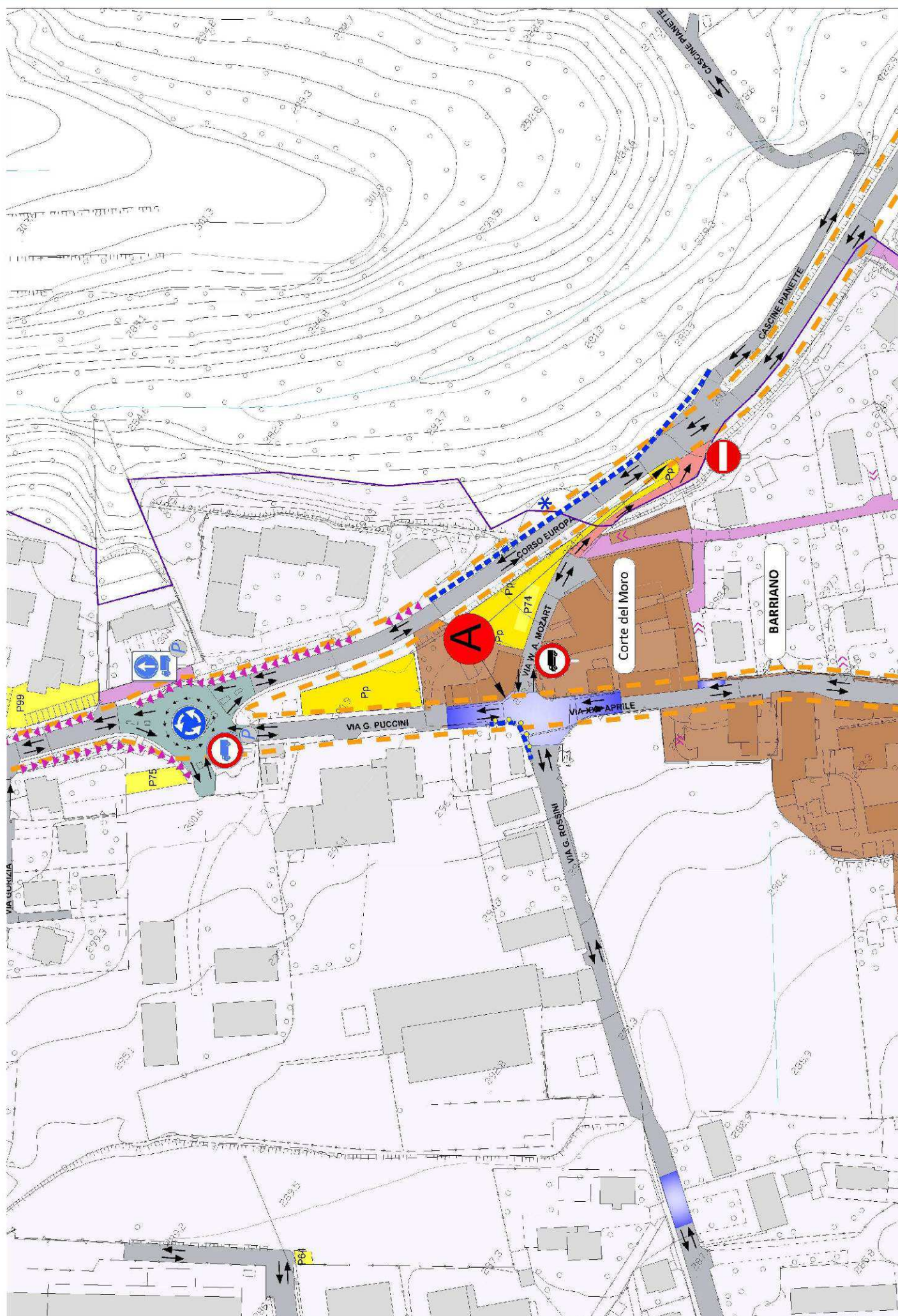
esterna

PROGETTO DA PIANO URBANO DEL TRAFFICO / NOTE:

Il progetto prevede la realizzazione di una parte rialzata della sede stradale nella porzione antistante e successiva all'incrocio con via G. Rossini, via XXV Aprile e via G. Puccini.

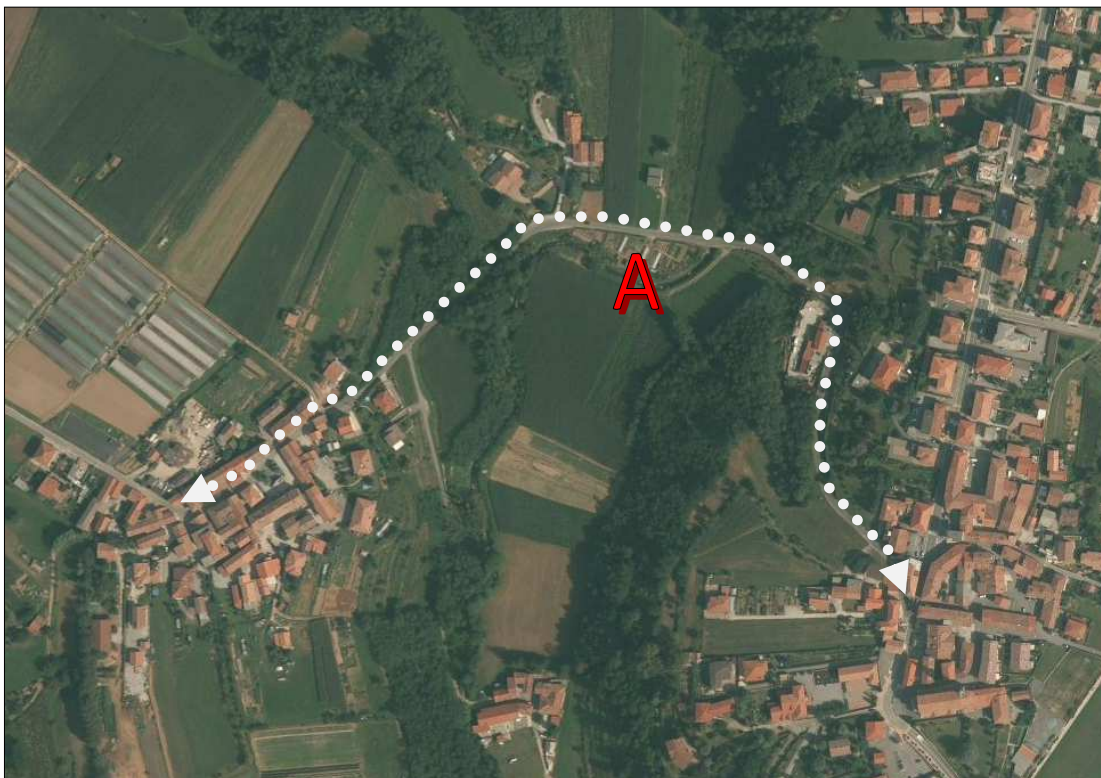








## VIA DEI MULINI



FRAZIONE

MARESSO

ISTITUITA CON ATTO

C.C. n° 71 del 30/09/1972

A

TIPOLOGIA :

comunale

NATURA DEL FONDO :

asfalto

LUNGHEZZA metri:

464

SUPERFICIE metri quadri :

2.320

CENTRO ABITATO

interna

PARCO REGIONALE/SIC

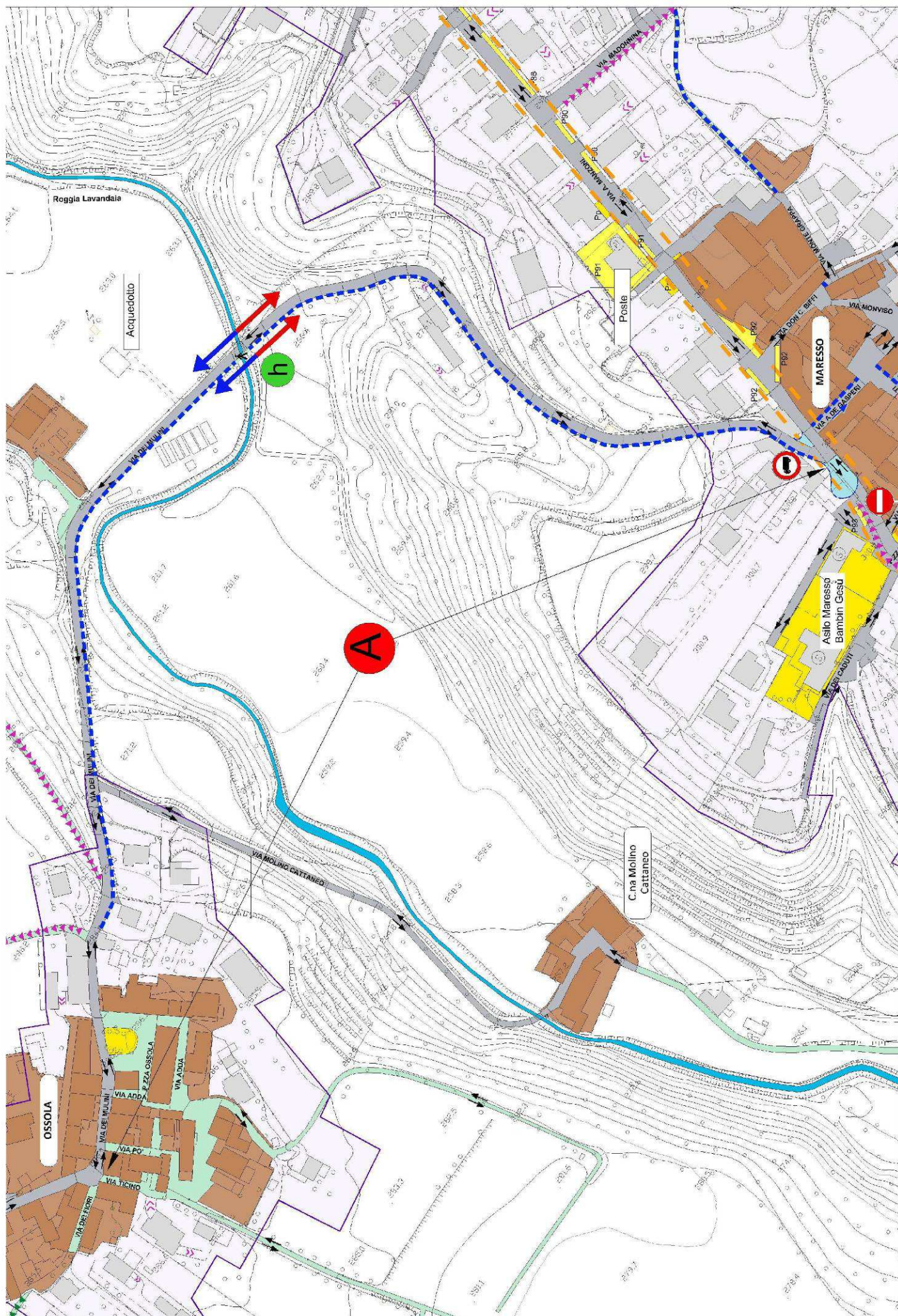
esterna

PROGETTO DA PIANO URBANO DEL TRAFFICO / NOTE:

Il progetto prevede lo spostamento della sede stradale e la creazione di uno slargo di ritorno oltre ad un adeguamento dello spigolo in corrispondenza della svolta tra via dei Mulini e via A. Manzoni al fine di agevolare l'ingresso alla via dei Mulini, viabilità a doppio senso con calibro molto stretto che conduce alla frazione di Ossola. Si prevede inoltre, in corrispondenza del suddetto incrocio, la creazione di un percorso pedonale protetto lungo via A. Manzoni. L'attuazione degli interventi viabilisti prevede la demolizione di una porzione di fabbricato accessorio e la razionalizzazione della sede viaria esistente attraverso il coinvolgimento di alcune proprietà private. Ciò comporta la ridefinizione urbanistica del comparto che è interessato dalla presenza di edificazione. Per le predette motivazioni si rende necessario inserire in apposita variante urbanistica una scheda normativa di dettaglio volta a regolamentare gli interventi. I disposti normativi prevederanno comunque, qualora l'Amministrazione Comunale lo reputi necessario, per l'attuazione degli interventi di interesse pubblico, l'attivazione di un Piano Particolareggiato d'Ufficio. Il progetto prevede inoltre la realizzazione di un marciapiede che colleghi la frazione di Maresso a quella di Ossola, sul lato sinistro, in quanto, in corrispondenza del ponte, vi è un tratto già esistente.









**C.NA MULINO CATTANEO**

FRAZIONE

MARESSO

ISTITUITA CON ATTO

VERBALE n° 85 del 25/04/1929

TIPOLOGIA :

privata

NATURA DEL FONDO :

sterrata

LUNGHEZZA metri:

0

SUPERFICIE metri quadri :

0

CENTRO ABITATO

interna

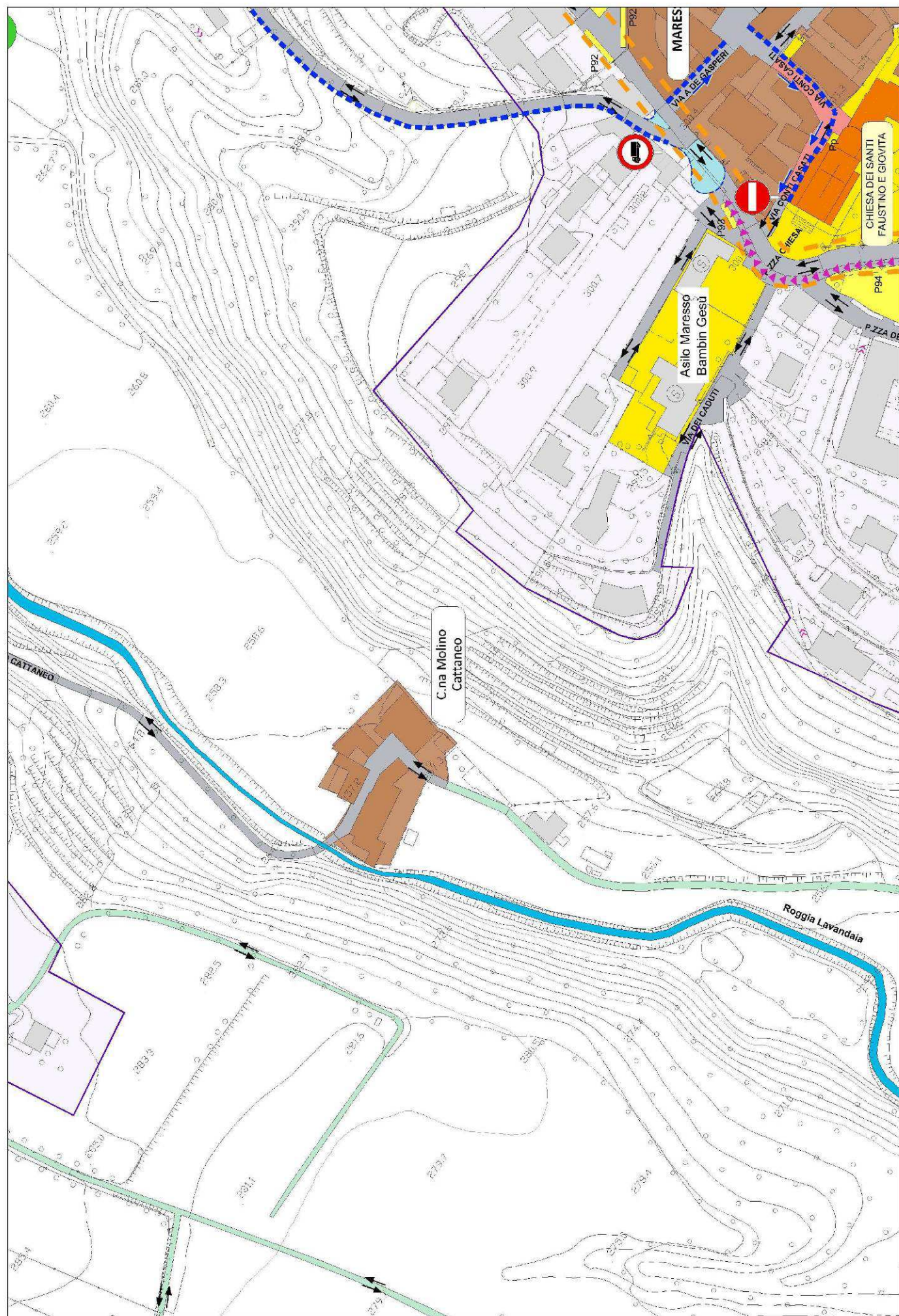
PARCO REGIONALE/SIC

esterna

PROGETTO DA PIANO URBANO DEL TRAFFICO / NOTE:









**C.NA MULINO FRATTINO**

FRAZIONE

MARESSO

ISTITUITA CON ATTO

VERBALE n° 85 del 25/04/1929

TIPOLOGIA :

consortile

NATURA DEL FONDO :

sterrato

LUNGHEZZA metri:

0

SUPERFICIE metri quadri :

0

CENTRO ABITATO

interna

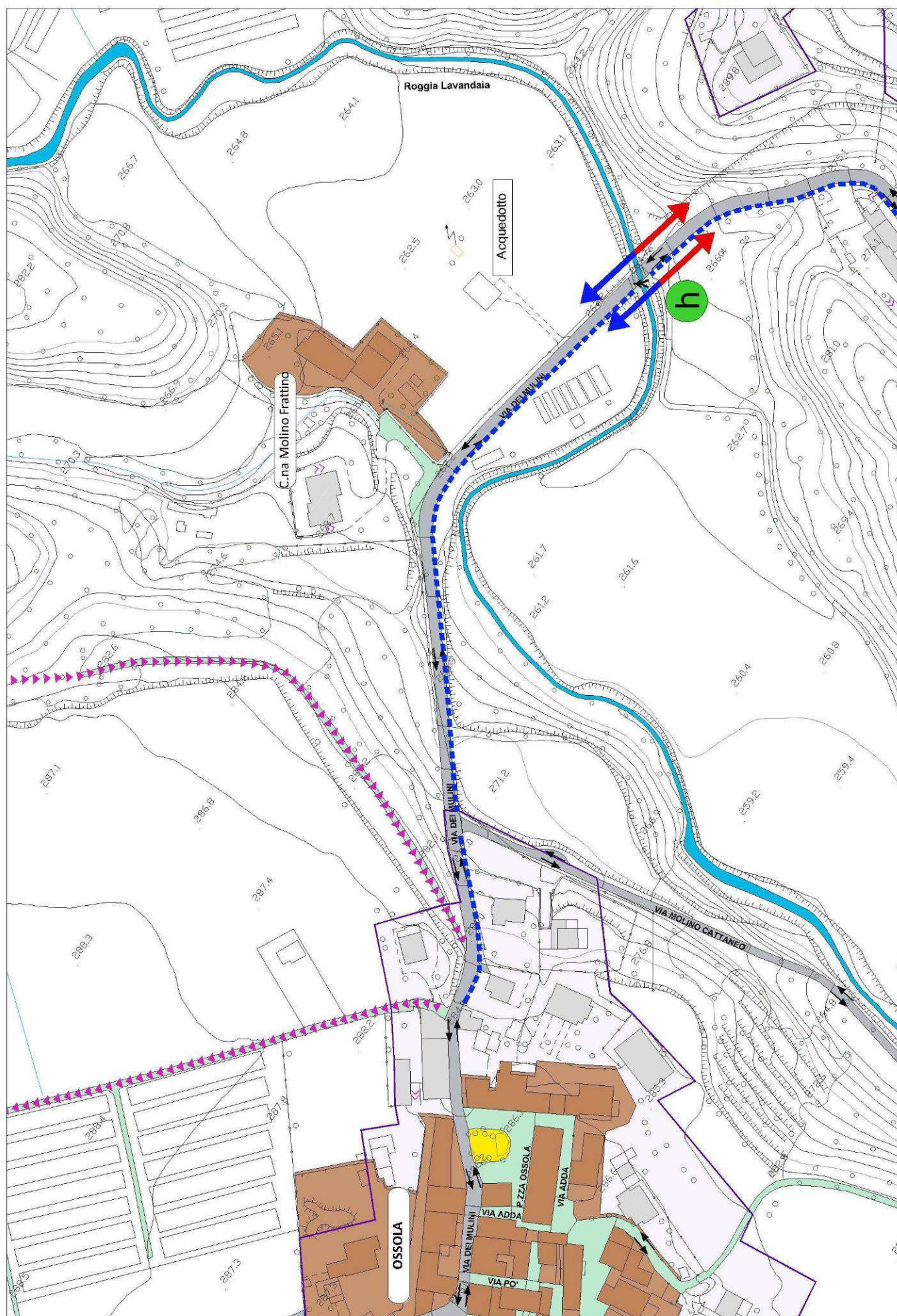
PARCO REGIONALE/SIC

esterna

PROGETTO DA PIANO URBANO DEL TRAFFICO / NOTE:









## VIA C.NA NOVAGLIA



FRAZIONE

MISSAGLIA

ISTITUITA CON ATTO

VERBALE n° 85 del 25/04/1929

A

TIPOLOGIA :

vicinale

NATURA DEL FONDO :

asfalto

LUNGHEZZA metri:

86

SUPERFICIE metri quadri :

430

CENTRO ABITATO

interna

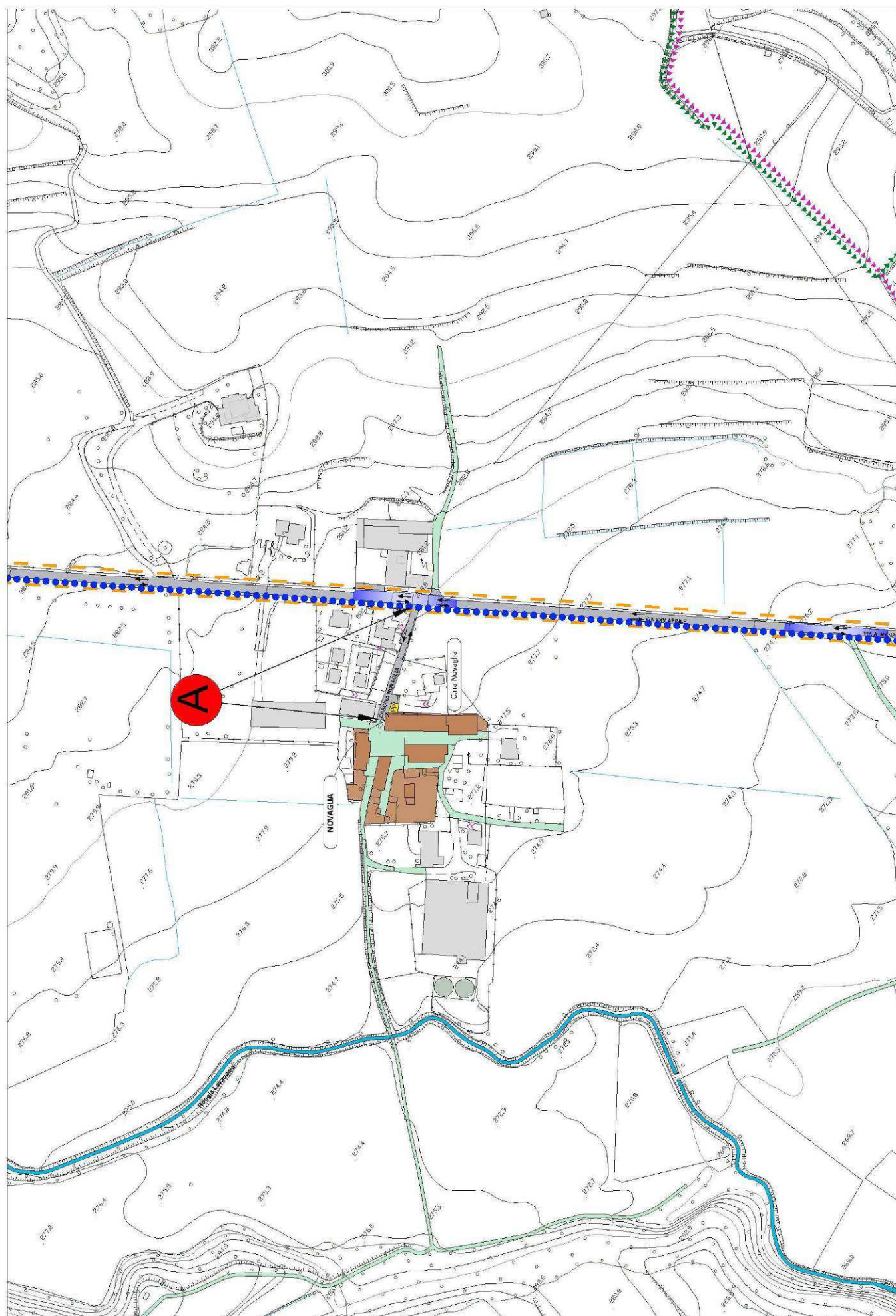
PARCO REGIONALE/SIC

esterna

PROGETTO DA PIANO URBANO DEL TRAFFICO / NOTE:









## VIA C.NA NOVELLEE'



FRAZIONE

CONTRA

ISTITUITA CON ATTO

VERBALE n° 85 del 25/04/1929

A

TIPOLOGIA :

privata

NATURA DEL FONDO :

asfalto

LUNGHEZZA metri:

95

SUPERFICIE metri quadri :

484

CENTRO ABITATO

interna

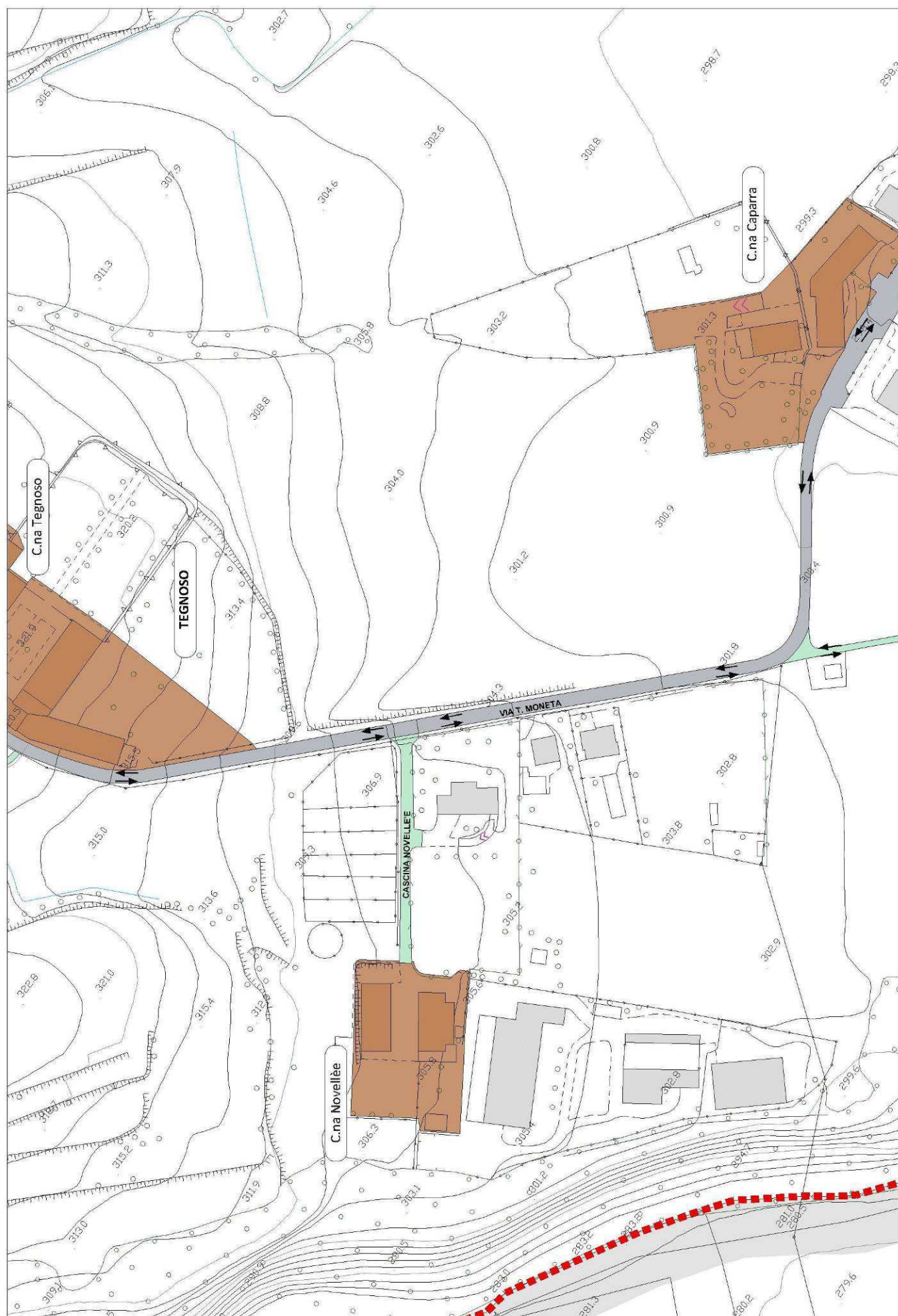
PARCO REGIONALE/SIC

esterna

PROGETTO DA PIANO URBANO DEL TRAFFICO / NOTE:









**C.NA NUOVA**

FRAZIONE

MISSAGLIA

ISTITUITA CON ATTO

VERBALE n° 85 del 25/04/1929

TIPOLOGIA :

privata

NATURA DEL FONDO :

sterrato

LUNGHEZZA metri:

0

SUPERFICIE metri quadri :

0

CENTRO ABITATO

interna

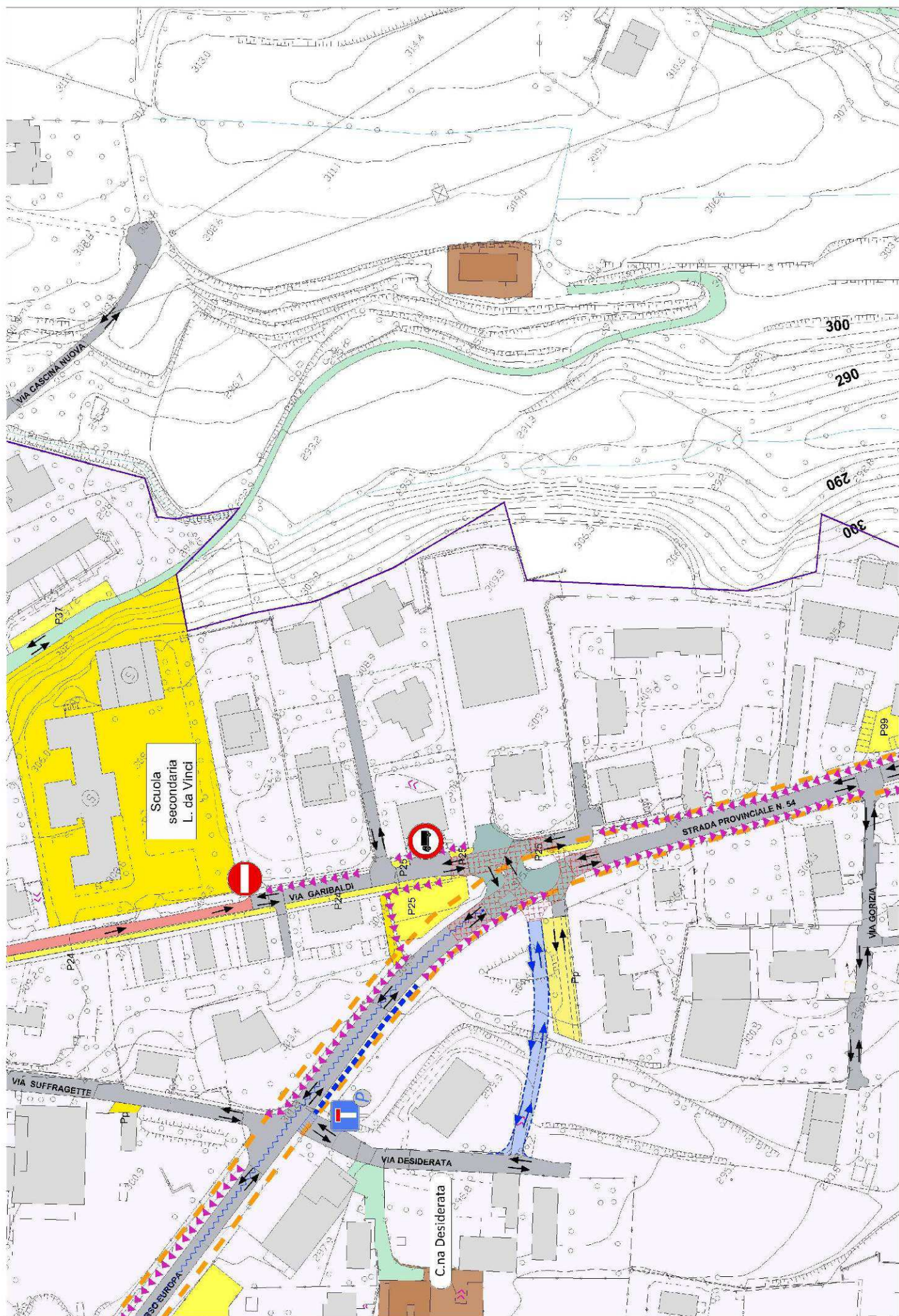
PARCO REGIONALE/SIC

esterna

PROGETTO DA PIANO URBANO DEL TRAFFICO / NOTE:









## VIA OBERDAN



FRAZIONE

MISSAGLIOLA

ISTITUITA CON ATTO

VERBALE n° 85 del 25/04/1929

A

TIPOLOGIA :

comunale

NATURA DEL FONDO :

asfalto

LUNGHEZZA metri:

500

SUPERFICIE metri quadri :

3.500

CENTRO ABITATO

interna

PARCO REGIONALE/SIC

esterna

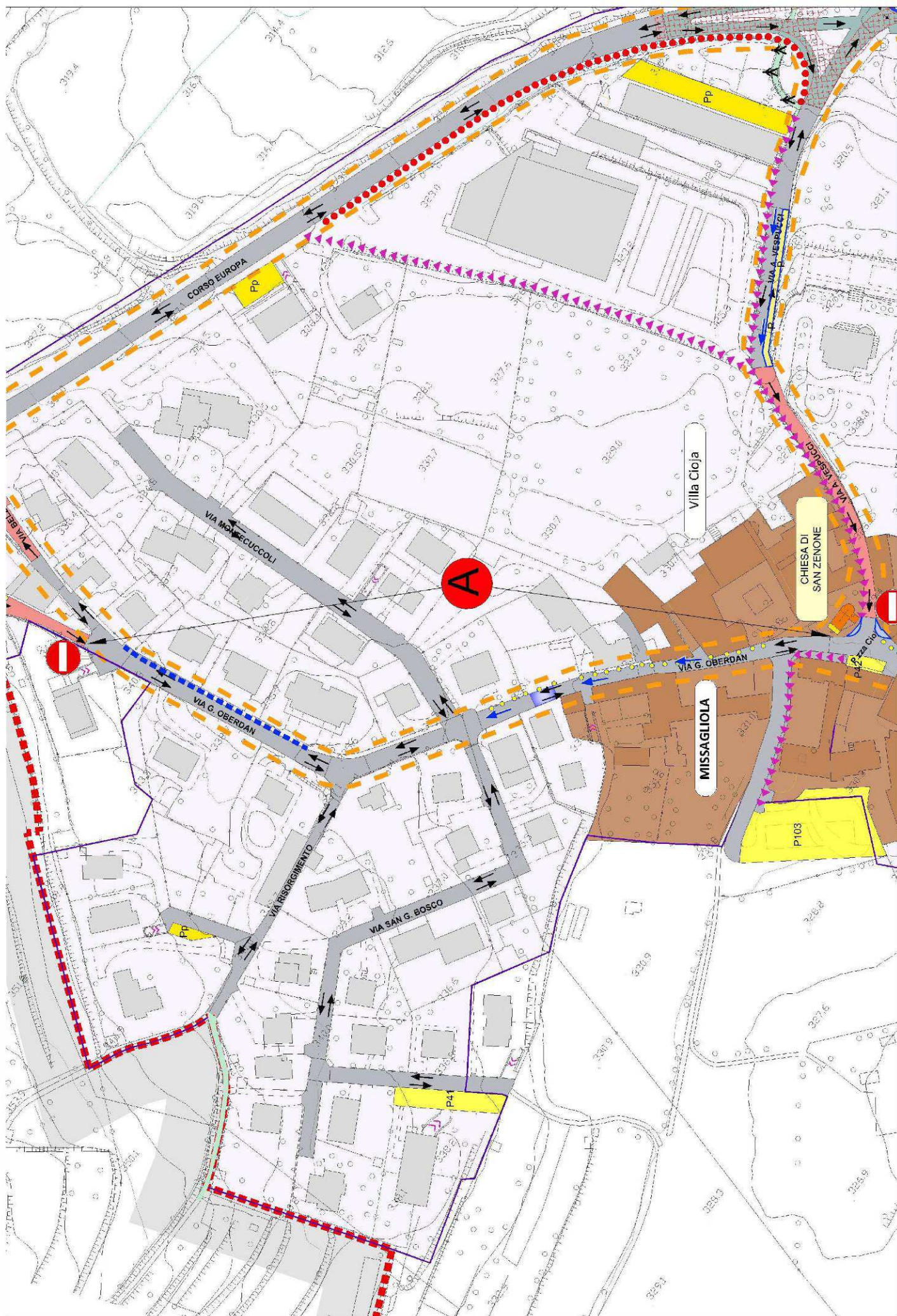
PROGETTO DA PIANO URBANO DEL TRAFFICO / NOTE:

Il progetto prevede :

- l'apposizione del divieto di accesso dalla strada provinciale S.P. 56 Corso Europa verso via Oberdan per la mobilità pesante.
- l'innalzamento dei due dossi già presenti lungo la via per il rallentamento del traffico.
- la realizzazione di un senso unico da villa Cioja fino all'incrocio con vie Montecuccoli e don G. Bosco.
- l'apposizione di paletti a protezione del transito pedonale sul lato est della via Oberdan e sul lato ovest il mantenimento del passaggio pedonale a raso ; posa di alcuni dissuasori pedonali lungo via Belzoino.
- prolungamento del marciapiede esistente lungo via Oberdan sino all'incrocio con via Belzoino.









## C.NA OLIVA



FRAZIONE

LOMANIGA

ISTITUITA CON ATTO

VERBALE n° 85 del 25/04/1929

TIPOLOGIA :

privata

NATURA DEL FONDO :

asfalto

LUNGHEZZA metri:

0

SUPERFICIE metri quadri :

0

CENTRO ABITATO

interna

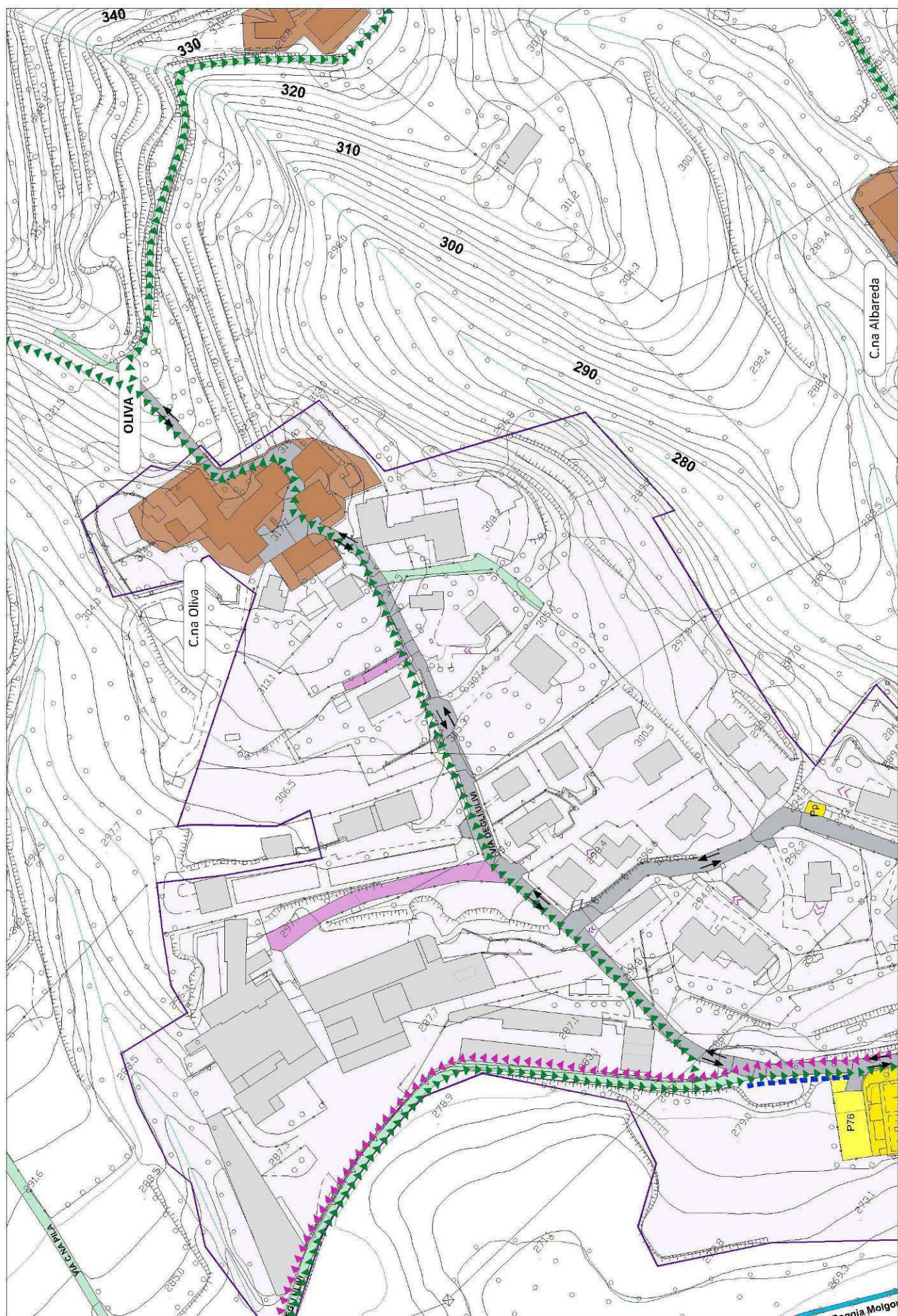
PARCO REGIONALE/SIC

esterna

PROGETTO DA PIANO URBANO DEL TRAFFICO / NOTE:









## PIAZZA OSSOLA



FRAZIONE

MARESSO

ISTITUITA CON ATTO

C.C. n° 71 del 30/09/1972

A

TIPOLOGIA :

privata

NATURA DEL FONDO :

asfalto

LUNGHEZZA metri:

60

SUPERFICIE metri quadri :

609

CENTRO ABITATO

interna

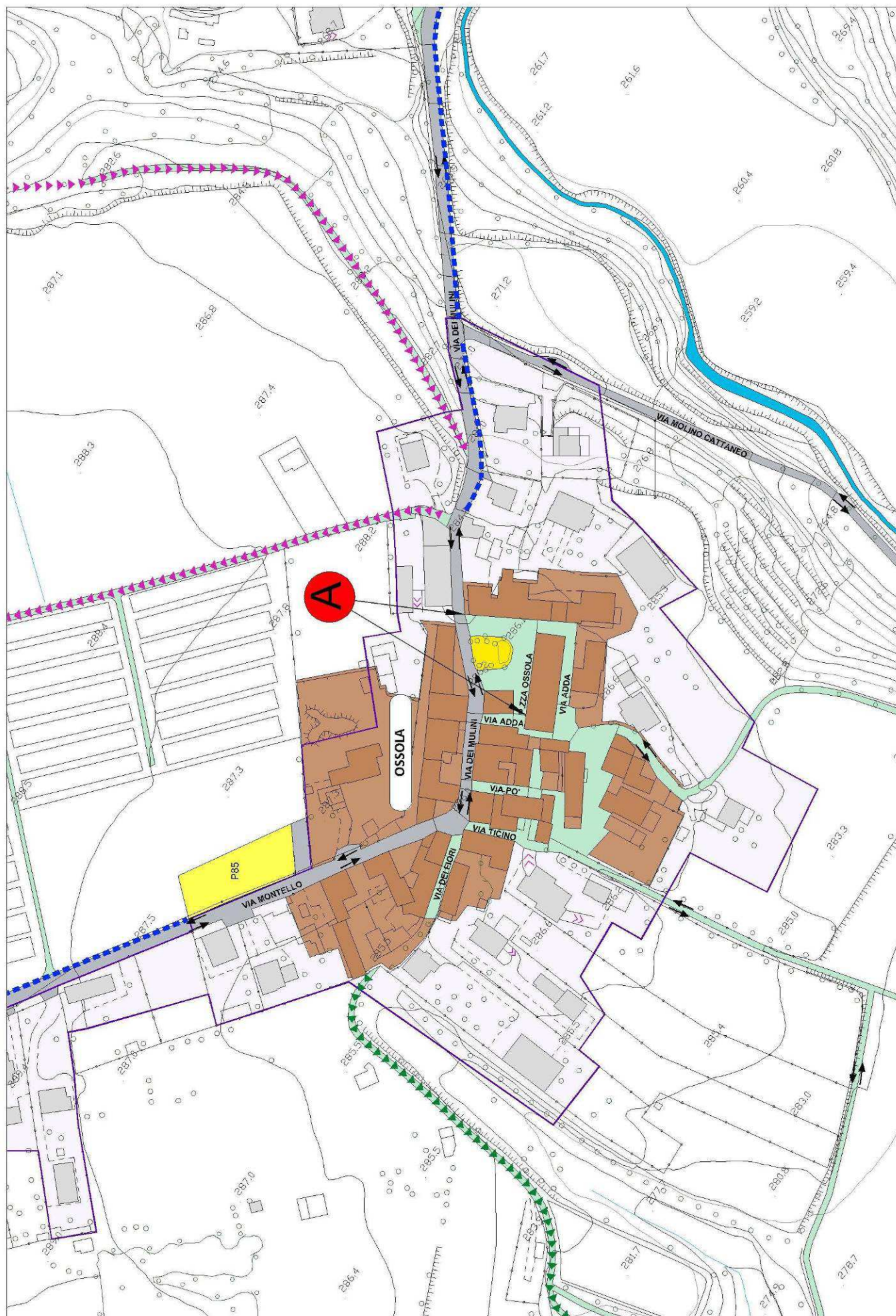
PARCO REGIONALE/SIC

esterna

PROGETTO DA PIANO URBANO DEL TRAFFICO / NOTE:









**C.NA PALAZZINA**

FRAZIONE

**LOMANIGA**

ISTITUITA CON ATTO

C.C. n° 27 del 27/10/1963

TIPOLOGIA :

privata

NATURA DEL FONDO :

sterrata

LUNGHEZZA metri:

0

SUPERFICIE metri quadri :

0

CENTRO ABITATO

esterna

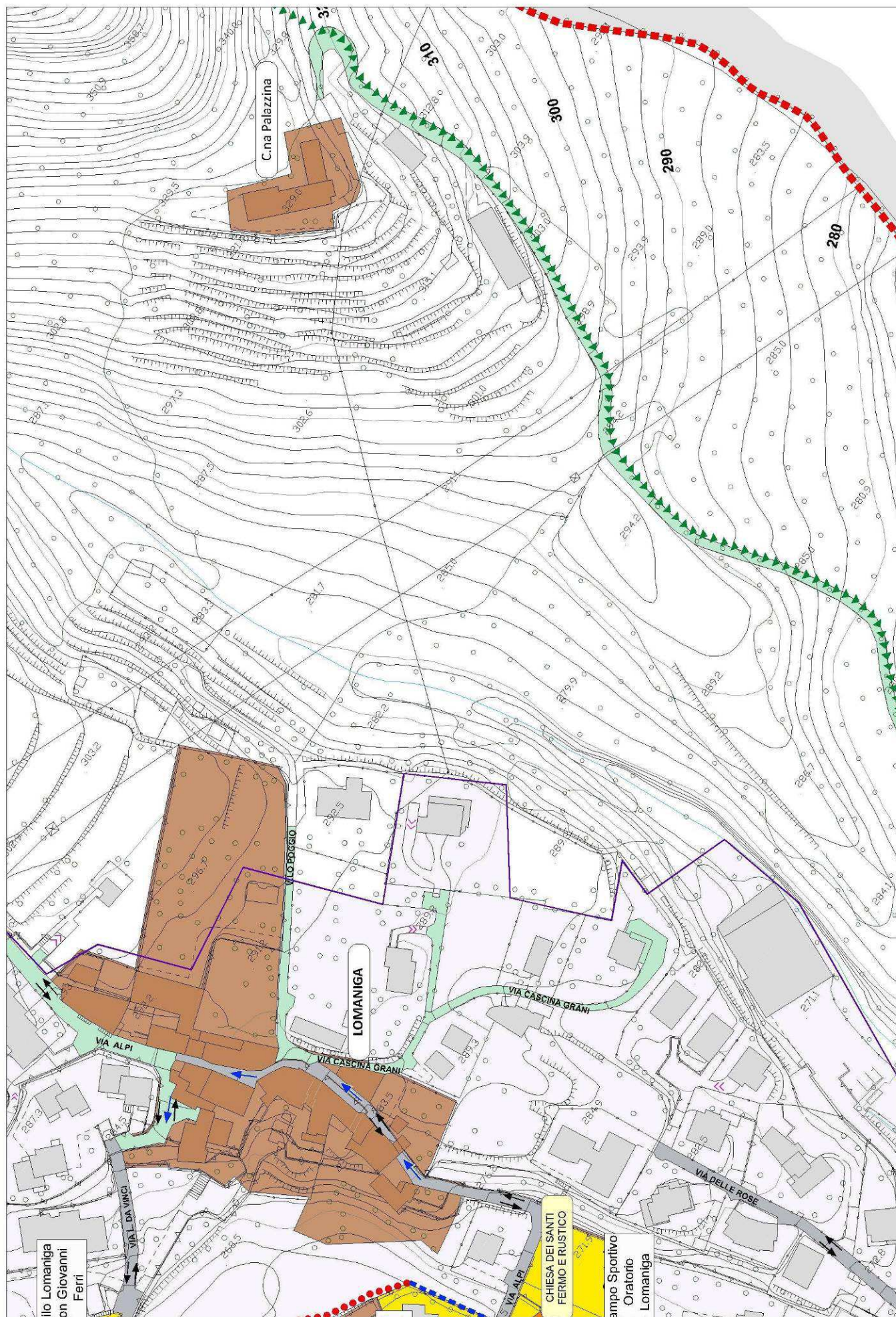
PARCO REGIONALE/SIC

interna


PROGETTO DA PIANO URBANO DEL TRAFFICO / NOTE:









**C.NA PALAZZONE**

FRAZIONE

MISSAGLIA

ISTITUITA CON ATTO

VERBALE n° 85 del 25/04/1929

TIPOLOGIA :

Consoz.

NATURA DEL FONDO :

sterrato

LUNGHEZZA metri:

0

SUPERFICIE metri quadri :

0

CENTRO ABITATO

esterna

PARCO REGIONALE/SIC

interna

PROGETTO DA PIANO URBANO DEL TRAFFICO / NOTE:

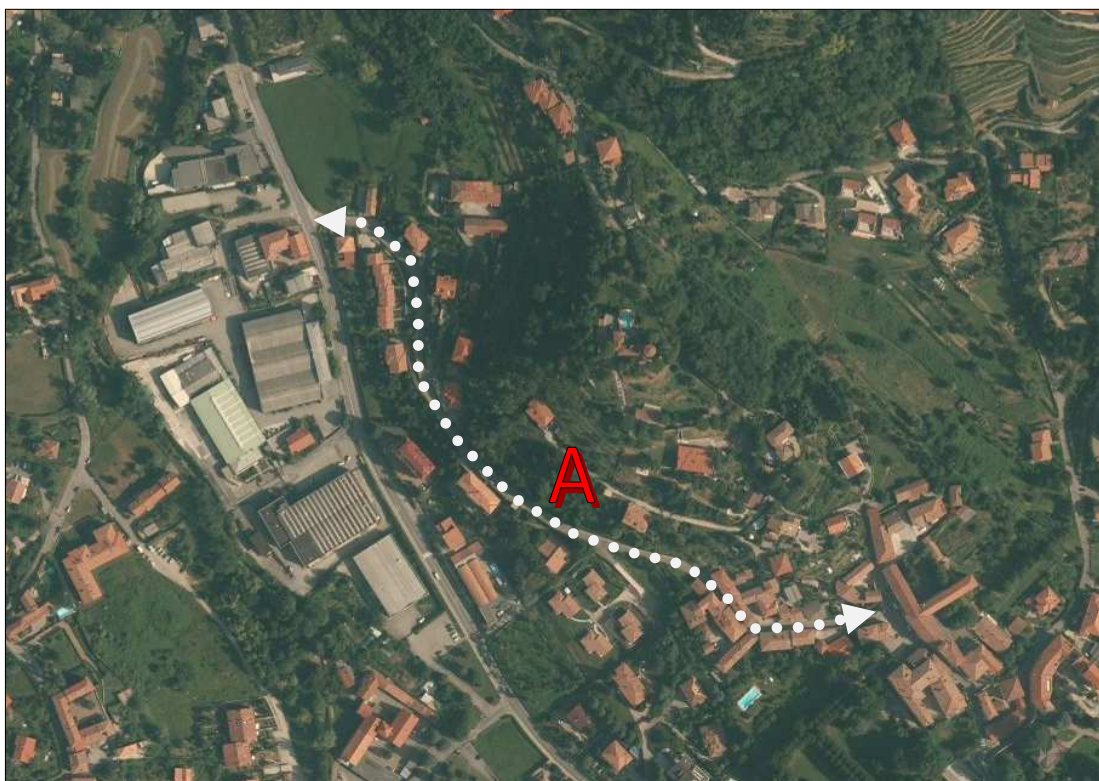








## VIA PALESTRO



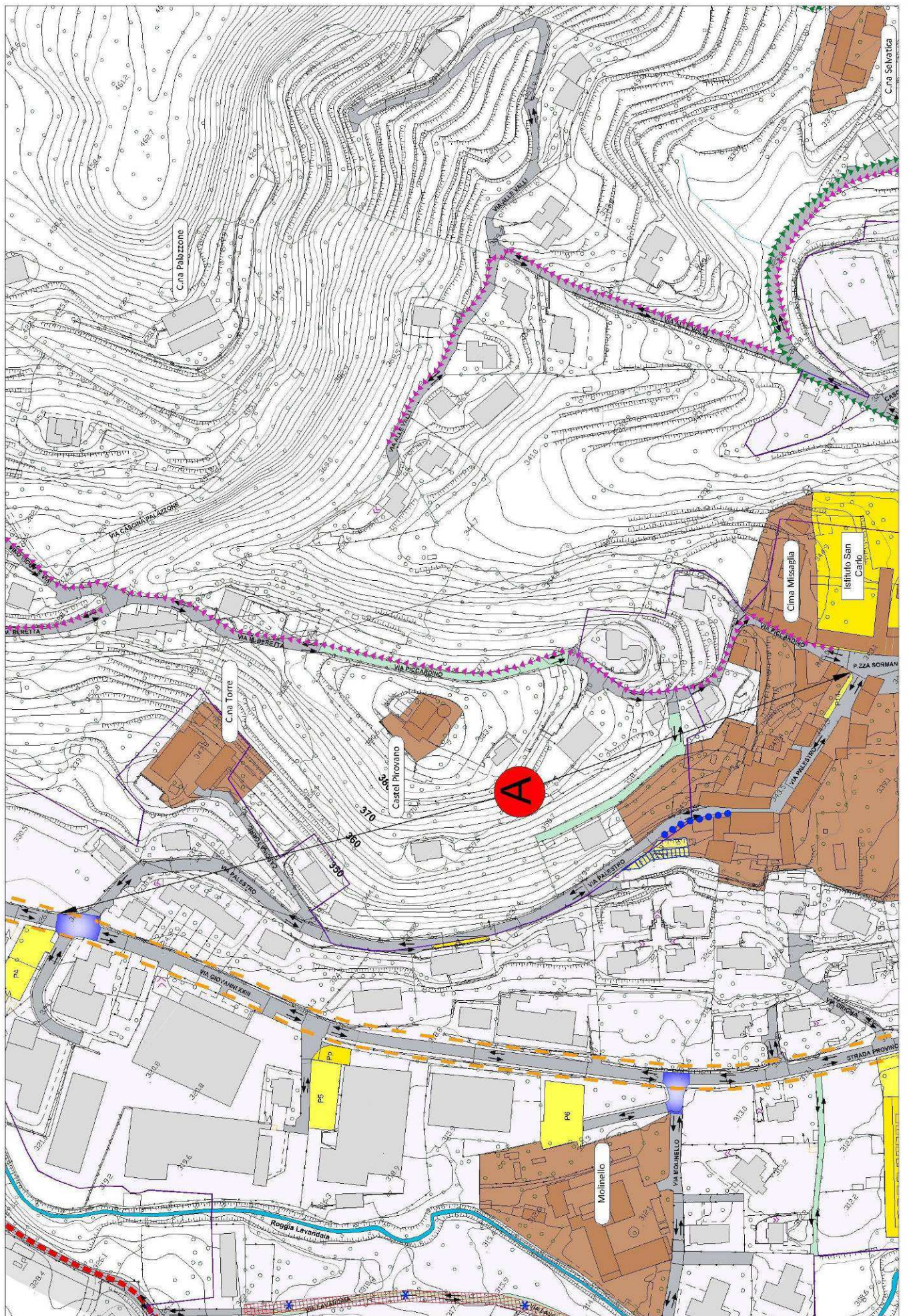
FRAZIONE	MISSAGLIA		
ISTITUITA CON ATTO	VERBALE n° 85 del 25/04/1929		
	A		
TIPOLOGIA :	comunale		
NATURA DEL FONDO :	asfalto		
LUNGHEZZA metri:	541		
SUPERFICIE metri quadri :	2.700		
CENTRO ABITATO	interna	PARCO REGIONALE/SIC	esterna

## PROGETTO DA PIANO URBANO DEL TRAFFICO / NOTE:

Si prevede la realizzazione, al fine della messa in sicurezza del tratto stradale, di due incroci rialzati, l'uno in corrispondenza dell'immissione della via Molinello, l'altro in corrispondenza dell'incrocio tra via Papa Giovanni XXII e via Palestro. Gli interventi potranno trovare attuazione solo successivamente al passaggio della proprietà della viabilità dall'Ente Provincia al Comune di Missaglia.









**C.NA PAOLINA**

FRAZIONE

LOMANIGA

ISTITUITA CON ATTO

VERBALE n° 85 del 25/04/1929

TIPOLOGIA :

privata

NATURA DEL FONDO :

sterrata

LUNGHEZZA metri:

0

SUPERFICIE metri quadri :

0

CENTRO ABITATO

esterna

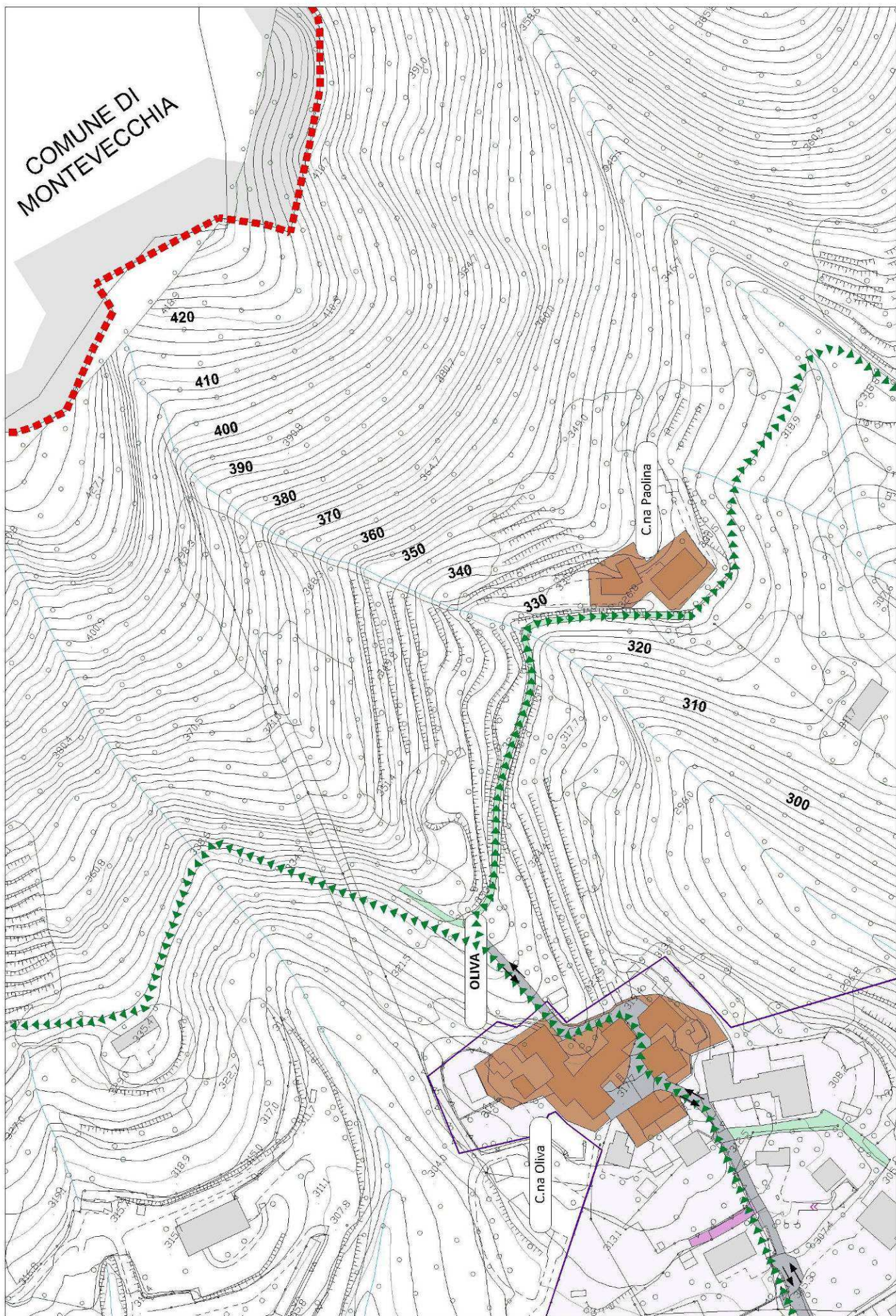
PARCO REGIONALE/SIC

interna

PROGETTO DA PIANO URBANO DEL TRAFFICO / NOTE:

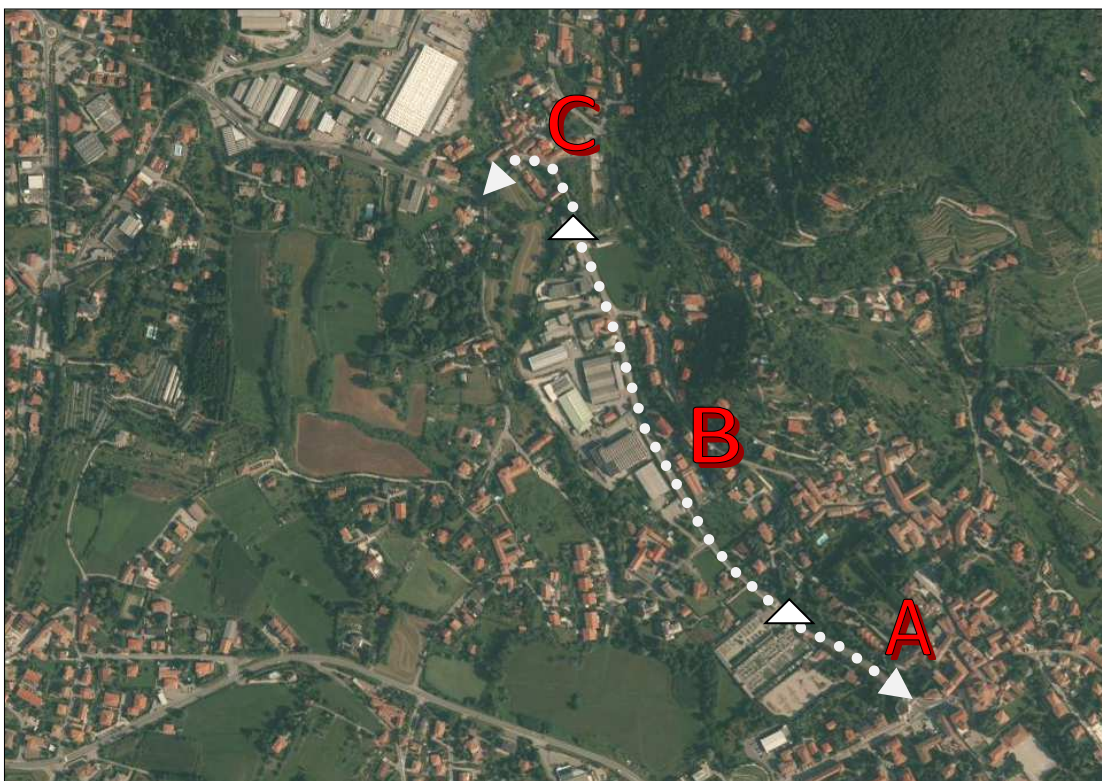








## VIA PAPA GIOVANNI XXIII

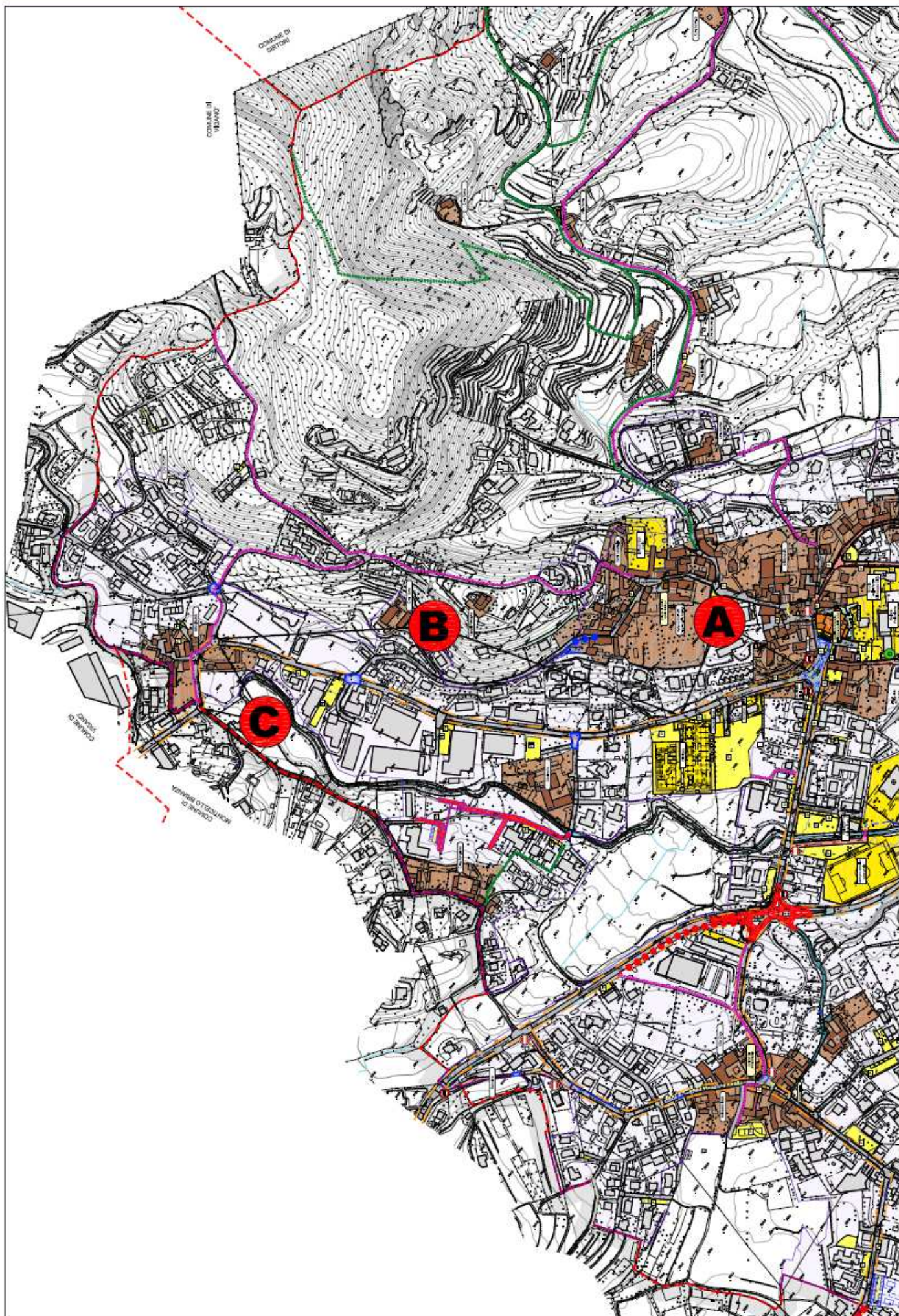


FRAZIONE	MISSAGLIA		
ISTITUITA CON ATTO	C.C. n° 71 del 30/09/1972		
	<b>A</b>	<b>B</b>	<b>C</b>
TIPOLOGIA :	comunale	provinciale	comunale
NATURA DEL FONDO :	asfalto	asfalto	asfalto
LUNGHEZZA metri:	220	757	120
SUPERFICIE metri quadri :	1.980	4.920	840
CENTRO ABITATO	interna	PARCO REGIONALE/SIC	esterna
PROGETTO DA PIANO URBANO DEL TRAFFICO / NOTE:			

Si prevede la realizzazione, al fine della messa in sicurezza del tratto stradale, di due incroci rialzati, l'uno in corrispondenza dell'immissione della via Molinello, l'altro in corrispondenza dell'incrocio tra via Papa Giovanni XXII e via Palestro. Gli interventi potranno trovare attuazione solo successivamente al passaggio della proprietà della viabilità dall'Ente Provincia al Comune di Missaglia.

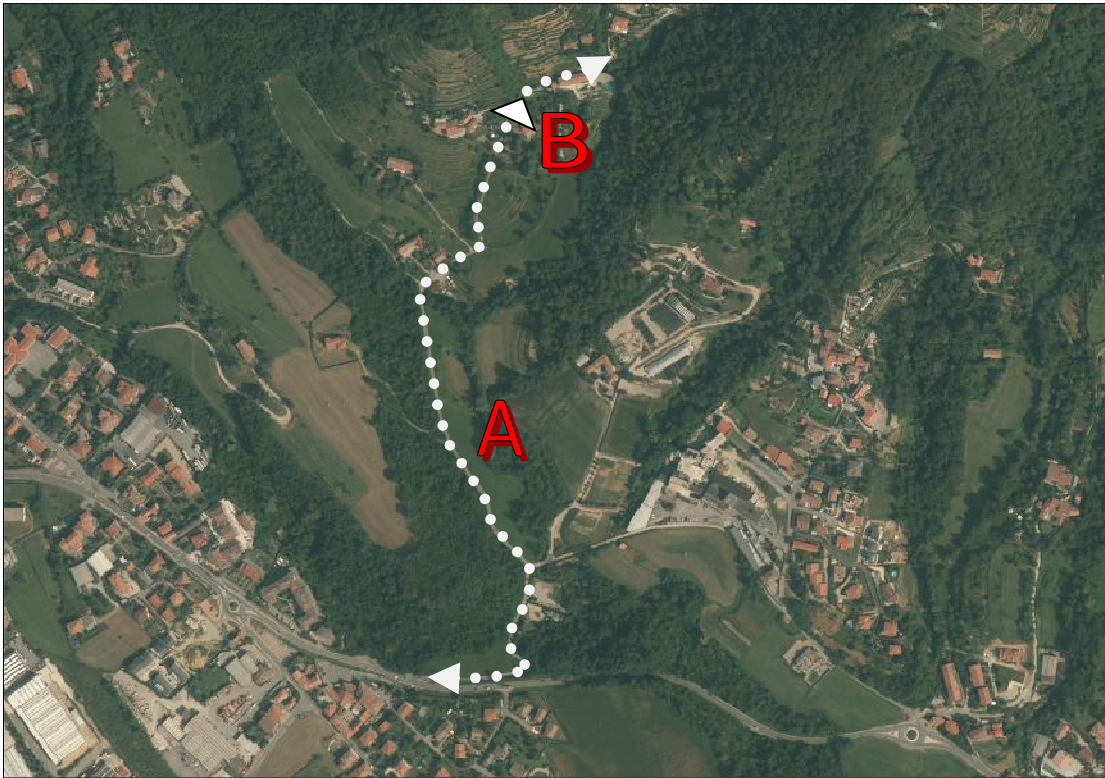








## VIA PIANETTE



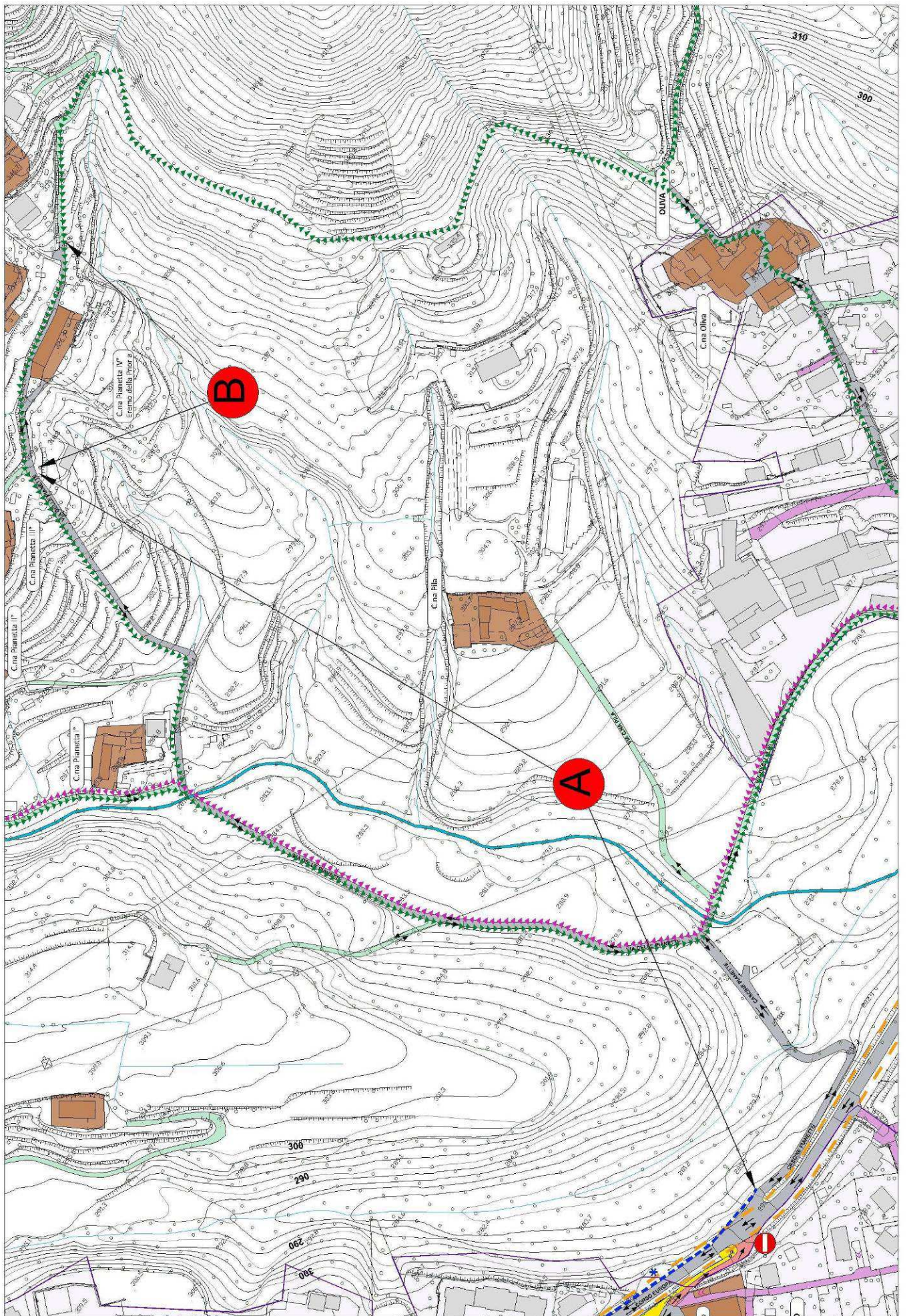
FRAZIONE	LOMANIGA	
ISTITUITA CON ATTO	VERBALE n° 85 del 25/04/1929	
	<b>A</b>	<b>B</b>
TIPOLOGIA :	comunale	vicinale
NATURA DEL FONDO :	asfalto	asfalto
LUNGHEZZA metri:	882	231
SUPERFICIE metri quadri :	3.969	693
CENTRO ABITATO	esterna	PARCO REGIONALE/SIC interna

## PROGETTO DA PIANO URBANO DEL TRAFFICO / NOTE:

Si prevede il completamento del tracciato ciclopeditonale, lungo la S.P. 54 – Corso Europa sino all'imbocco con via Pianette così da consentire un transito alla mobilità leggera in sicurezza.









**C.NA PIANINA**

FRAZIONE

MARESSO

ISTITUITA CON ATTO

VERBALE n° 85 del 25/04/1929

TIPOLOGIA :

privata

NATURA DEL FONDO :

asfalto

LUNGHEZZA metri:

0

SUPERFICIE metri quadri :

0

CENTRO ABITATO

interna

PARCO REGIONALE/SIC

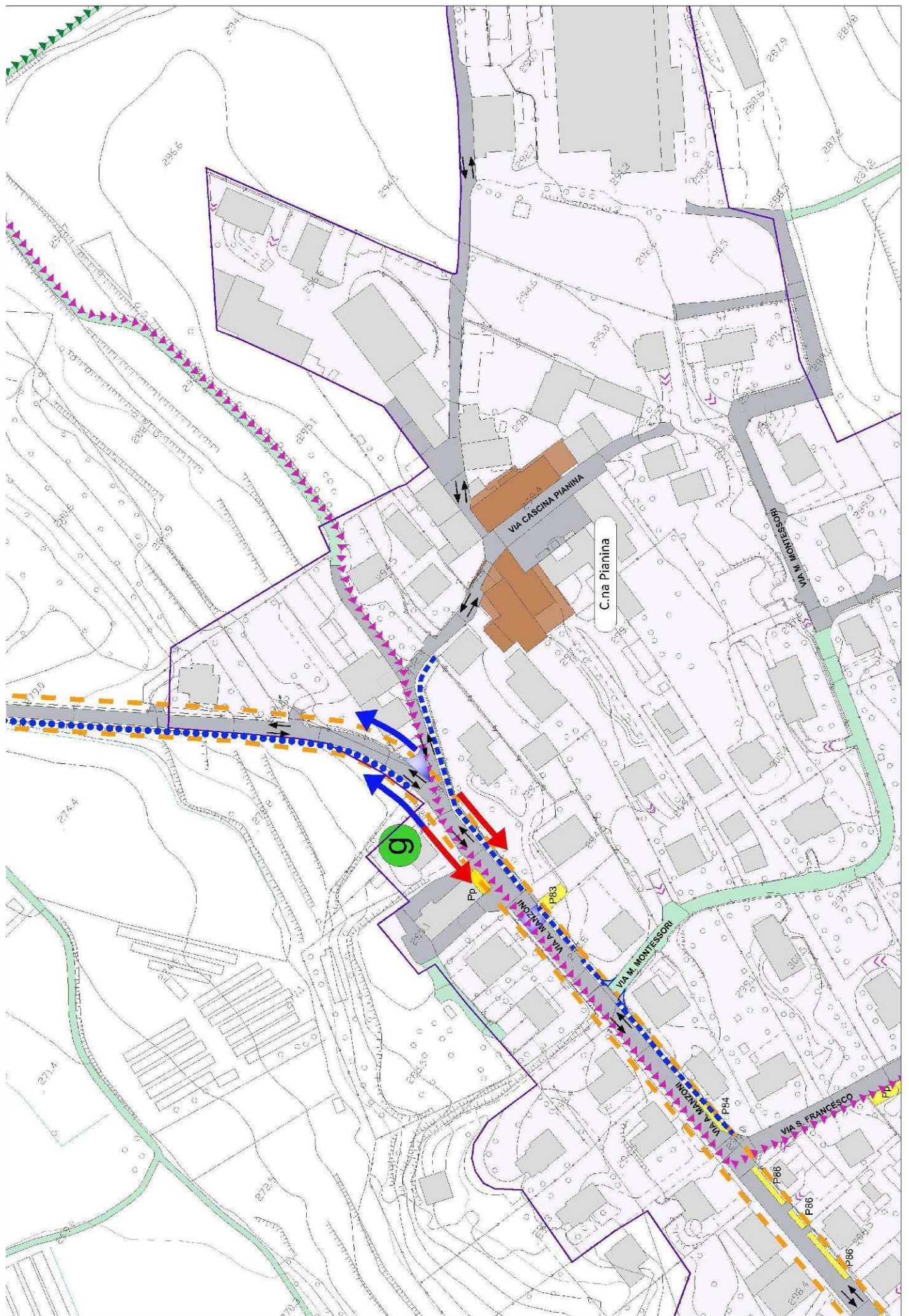
esterna

PROGETTO DA PIANO URBANO DEL TRAFFICO / NOTE:

Il progetto prevede la realizzazione di un rialzo/dosso dissuasore per ridurre la velocità di percorrenza in corrispondenza della curva e la realizzazione di un marciapiede lungo via A. Manzoni da via C.na Pianina sino all'incrocio con via San Francesco al fine di garantire un transito dei pedoni in sicurezza. Si prevede inoltre la realizzazione di un allargamento stradale all'incrocio tra via C.na Pianina e via Manzoni in direzione del centro di Missaglia al fine di una razionalizzazione del transito veicolare.










## PIAZZA PIO XII



FRAZIONE

LOMANIGA

ISTITUITA CON ATTO

C.C. n° 71 del 30/09/1972

A

TIPOLOGIA :

comunale

NATURA DEL FONDO :

asfalto

LUNGHEZZA metri:

43

SUPERFICIE metri quadri :

260

CENTRO ABITATO

interna

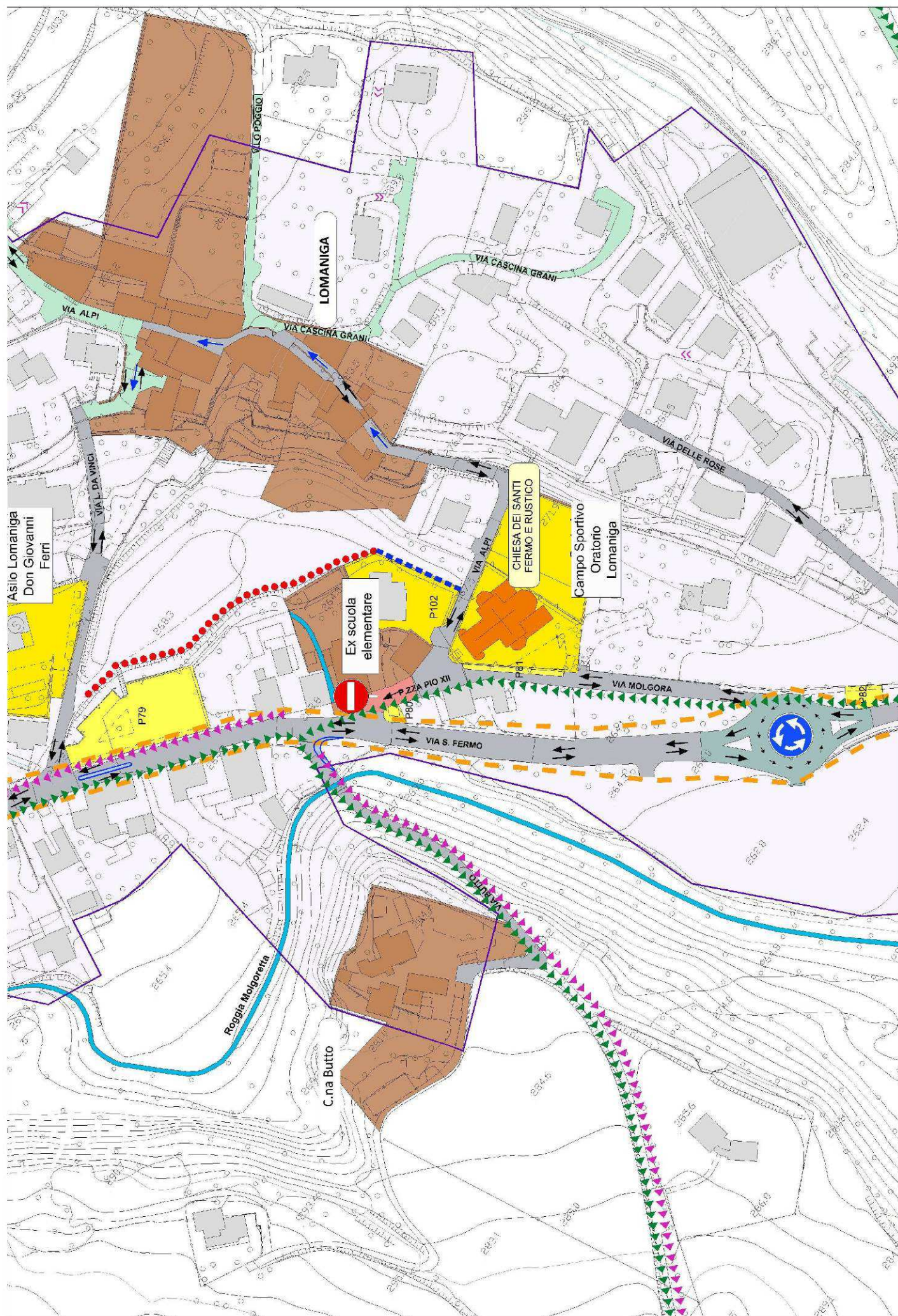
PARCO REGIONALE/SIC

esterna

PROGETTO DA PIANO URBANO DEL TRAFFICO / NOTE:

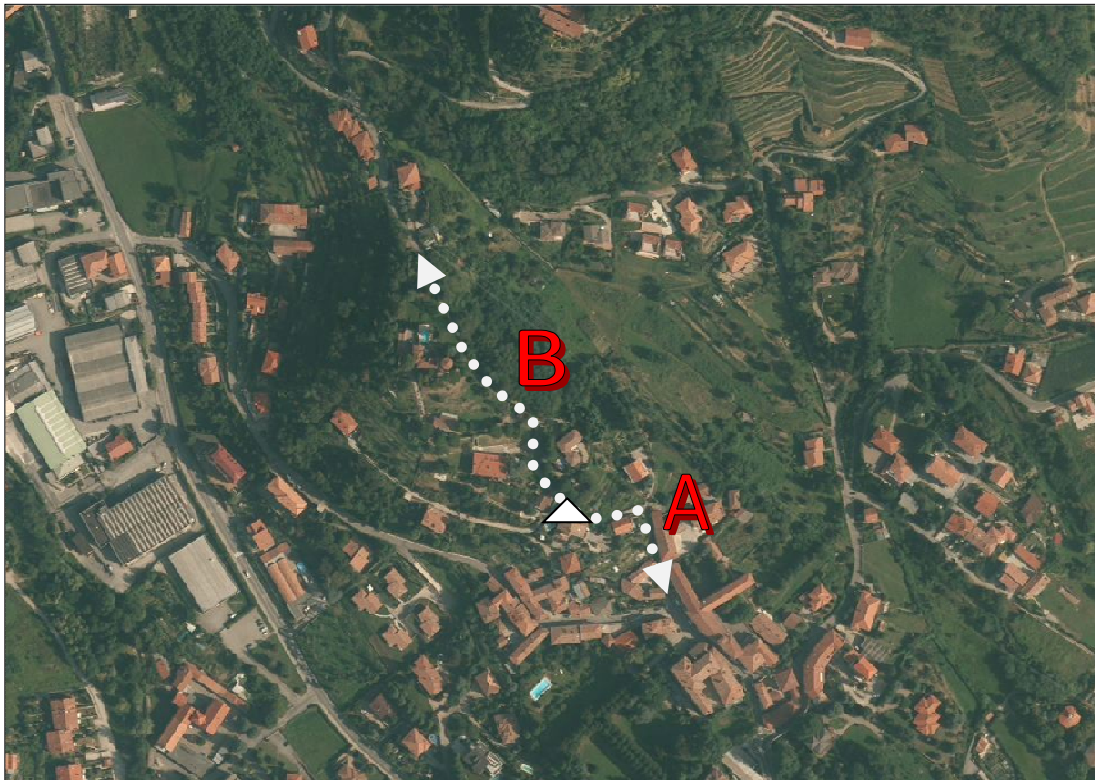








## VIA PICCARDINO

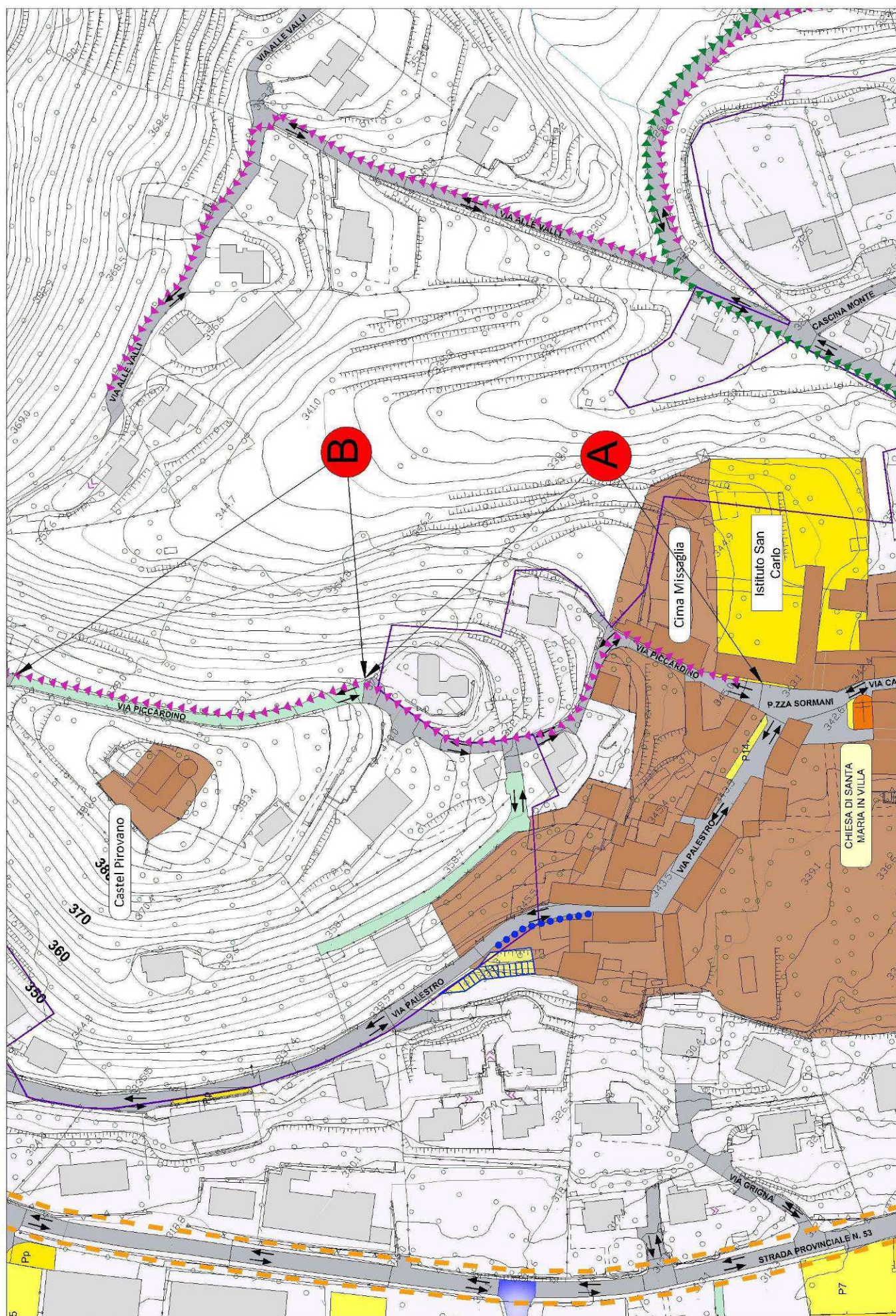


FRAZIONE	MISSAGLIA	
ISTITUITA CON ATTO	VERBALE n° 85 del 25/04/1929	
	<b>A</b>	<b>B</b>
TIPOLOGIA :	consorziale	consorziale
NATURA DEL FONDO :	asfalto	sterrato
LUNGHEZZA metri:	200	150
SUPERFICIE metri quadri :	1.000	525
CENTRO ABITATO	interna	PARCO REGIONALE/SIC
		esterna

PROGETTO DA PIANO URBANO DEL TRAFFICO / NOTE:









## C.NA PILA



FRAZIONE

LOMANIGA

ISTITUITA CON ATTO

VERBALE n° 85 del 25/04/1929

TIPOLOGIA :

privata

NATURA DEL FONDO :

sterrata

LUNGHEZZA metri:

0

SUPERFICIE metri quadri :

0

CENTRO ABITATO

interna

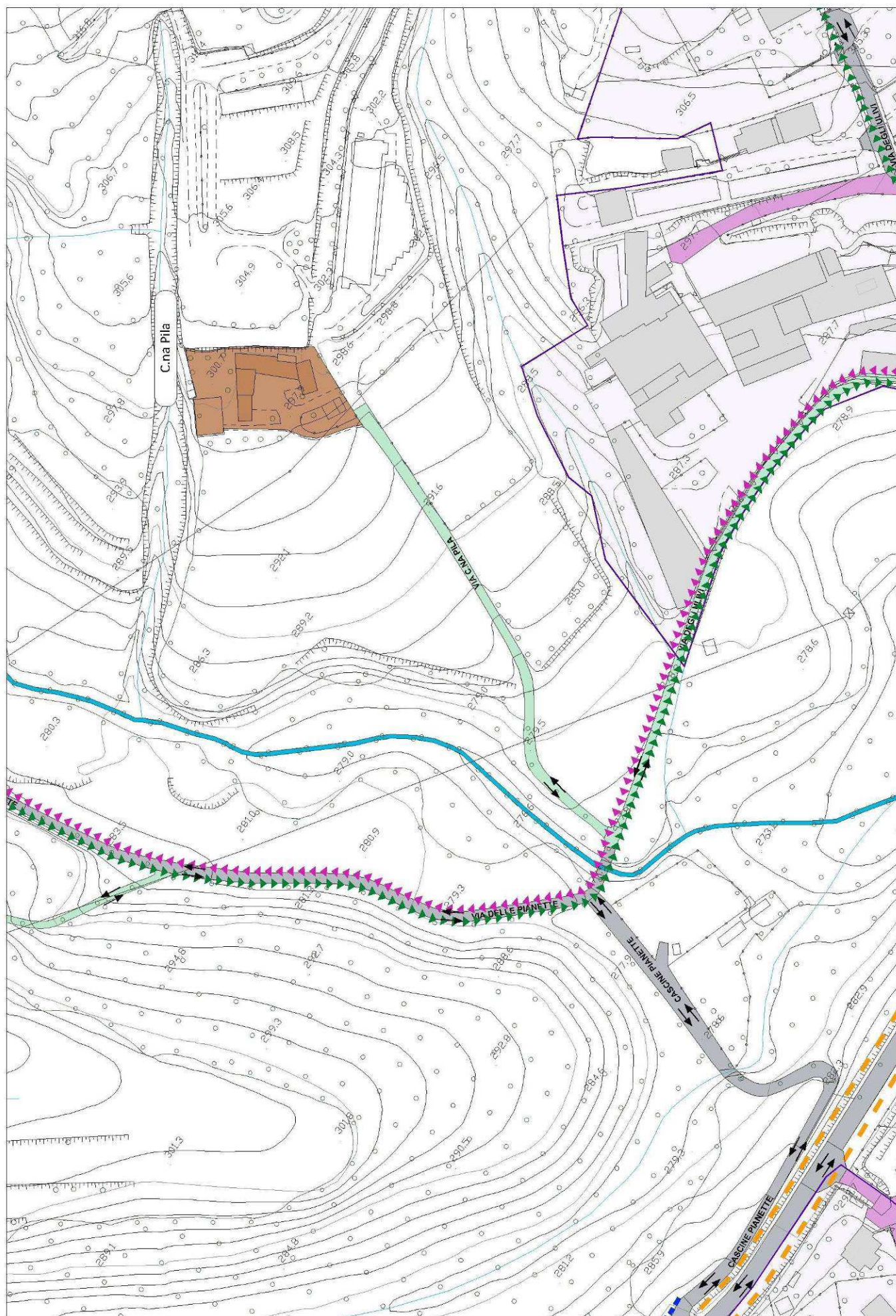
PARCO REGIONALE/SIC

esterna

PROGETTO DA PIANO URBANO DEL TRAFFICO / NOTE:










## VIA PO



FRAZIONE

MARESSO

ISTITUITA CON ATTO

C.C. n° 71 del 30/09/1972

A

TIPOLOGIA :

privata

NATURA DEL FONDO :

sterrato

LUNGHEZZA metri:

30

SUPERFICIE metri quadri :

110

CENTRO ABITATO

interna

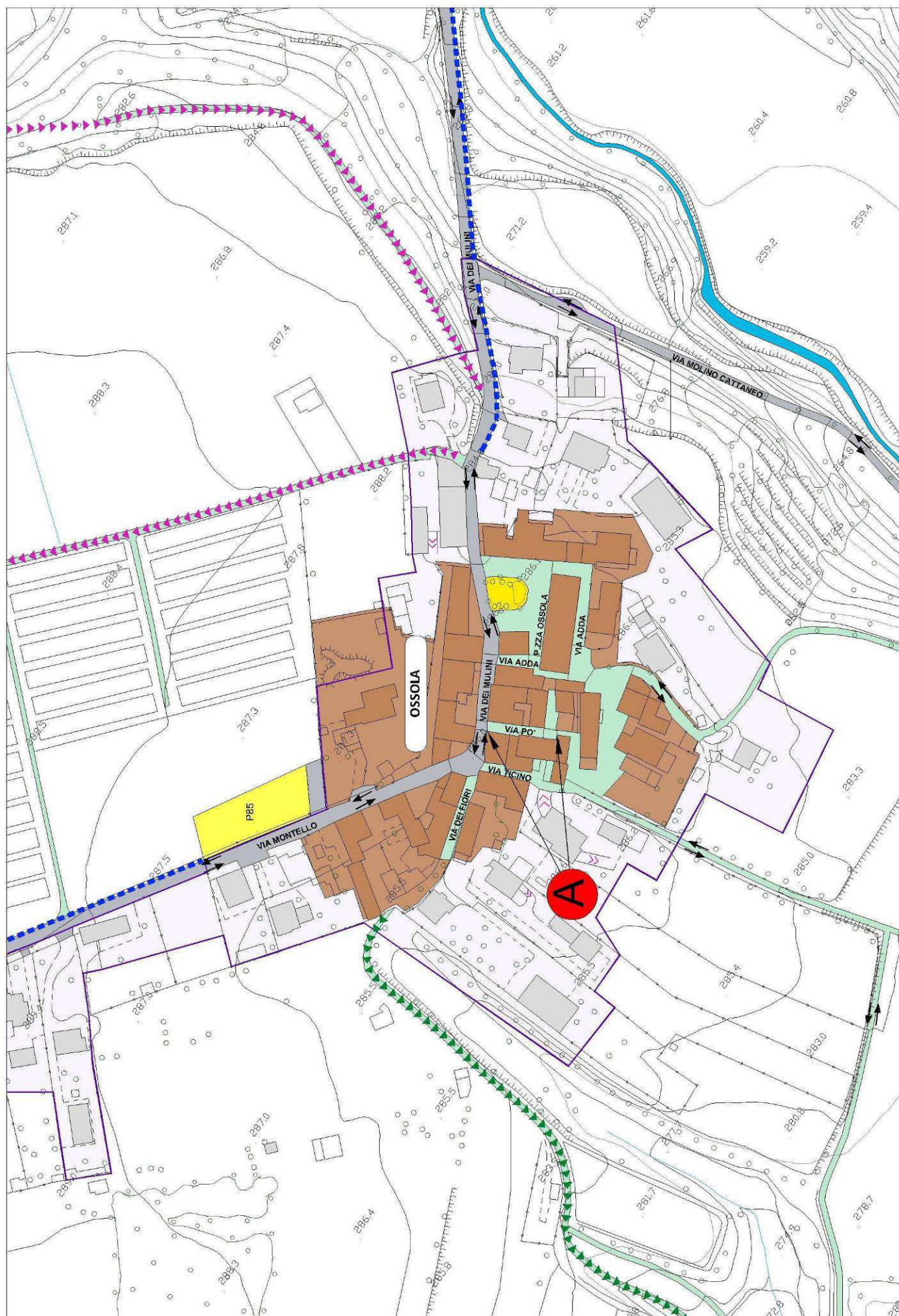
PARCO REGIONALE/SIC

esterna

PROGETTO DA PIANO URBANO DEL TRAFFICO / NOTE:









## VICOLO POGGIO

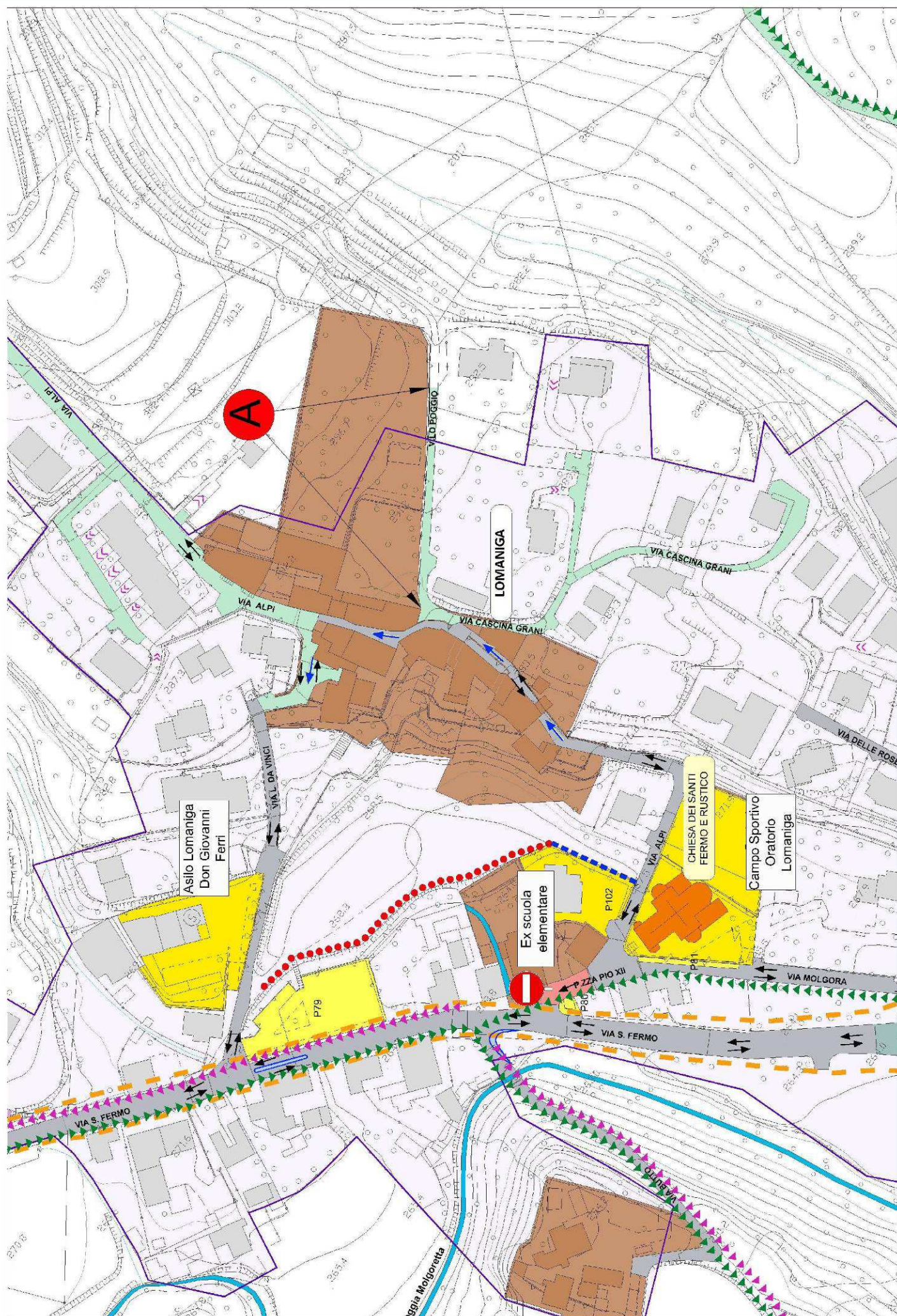


FRAZIONE	LOMANIGA		
ISTITUITA CON ATTO	C.C. n° 71 del 30/09/1972		
	A		
TIPOLOGIA :	consorziale		
NATURA DEL FONDO :	sterrata		
LUNGHEZZA metri:	97		
SUPERFICIE metri quadri :	398		
CENTRO ABITATO	interna	PARCO REGIONALE/SIC	interna

PROGETTO DA PIANO URBANO DEL TRAFFICO / NOTE:









## VIA PRIMO MAGGIO



FRAZIONE	MISSAGLIA		
ISTITUITA CON ATTO	C.C. n° 74 del 09/04/1972		
	A		
TIPOLOGIA :	comunale		
NATURA DEL FONDO :	asfalto		
LUNGHEZZA metri:	1.097		
SUPERFICIE metri quadri :	7.680		
CENTRO ABITATO	interna	PARCO REGIONALE/SIC	esterna

## PROGETTO DA PIANO URBANO DEL TRAFFICO / NOTE:

Il progetto prevede la posa della cartellonistica di divieto di transito per i veicoli pesanti sia verso via G. Puccini che in direzione Cascina Campù. Ciò obbliga il traffico pesante all'utilizzo della nuova rotonda, in fase di realizzazione, tra via I° Maggio e via G. Rossini e a riportarsi nell'accesso alla strada provinciale posto a nord. Si prevede inoltre la posa di un rialzo di almeno 20 metri di lunghezza, in corrispondenza della metà della via G. Rossini per ridurre la velocità, così da non creare problemi al transito veicolare. Il progetto prevede la realizzazione di una rotonda alla francese all'incrocio tra via I° Maggio e via Rossini e l'inserimento di un divieto d'accesso per i mezzi pesanti su via Rossini.









## VIA PUCCINI

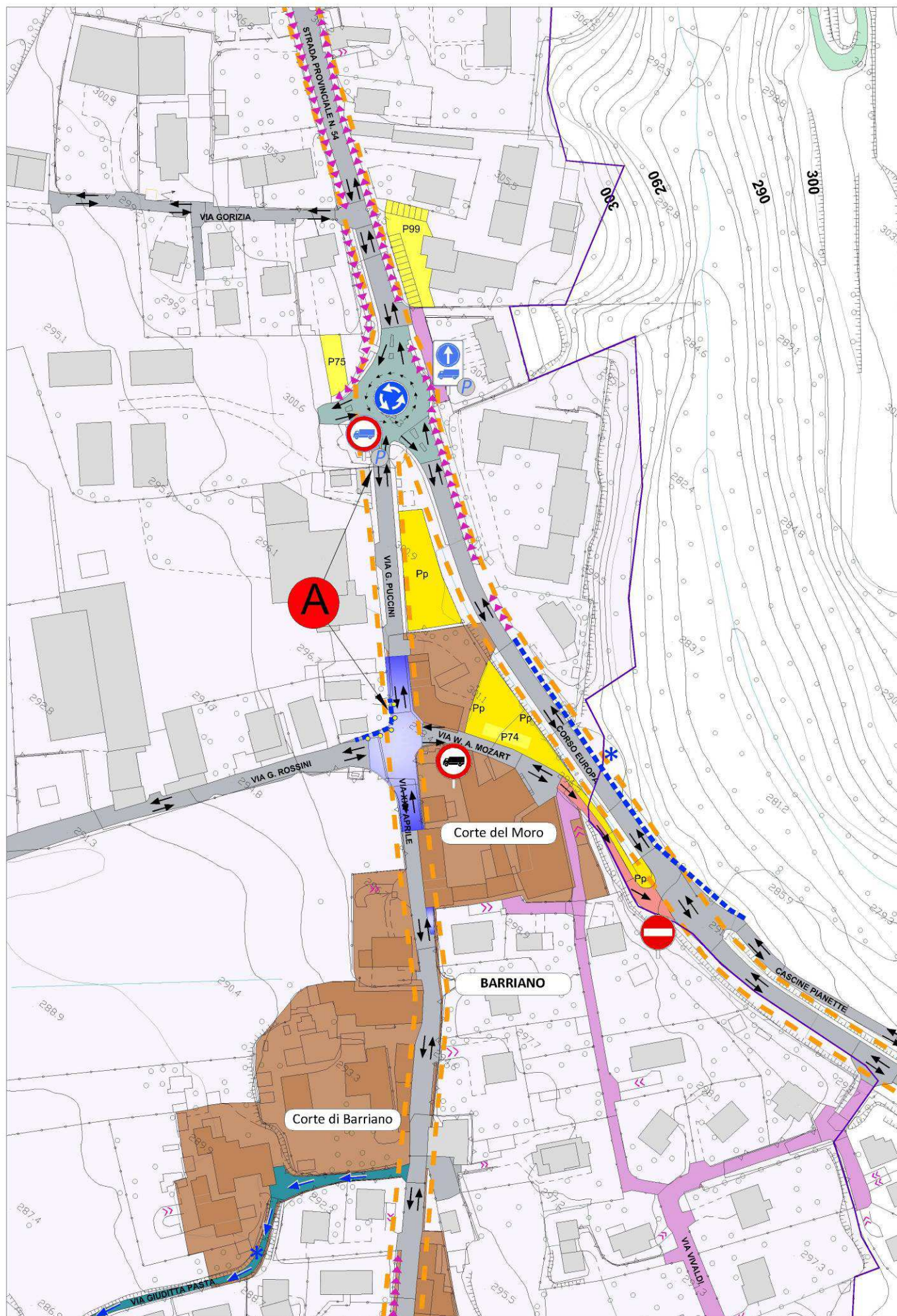


FRAZIONE	MISSAGLIA		
ISTITUITA CON ATTO	C.C. n° 71 del 30/09/1972		
	A		
TIPOLOGIA :	comunale		
NATURA DEL FONDO :	asfalto		
LUNGHEZZA metri:	106		
SUPERFICIE metri quadri :	636		
CENTRO ABITATO	interna	PARCO REGIONALE/SIC	esterna
PROGETTO DA PIANO URBANO DEL TRAFFICO / NOTE:			

Il progetto prevede la realizzazione di una parte rialzata della sede stradale nella porzione antistante e successiva all'incrocio di via G. Puccini con via G. Rossini, via Mozart e via XXV Aprile. Si prevede inoltre il completamento del tratto di marciapiede mancante in continuità con l'esistente e la posa di paletti protettivi sulla curva verso via G. Rossini.

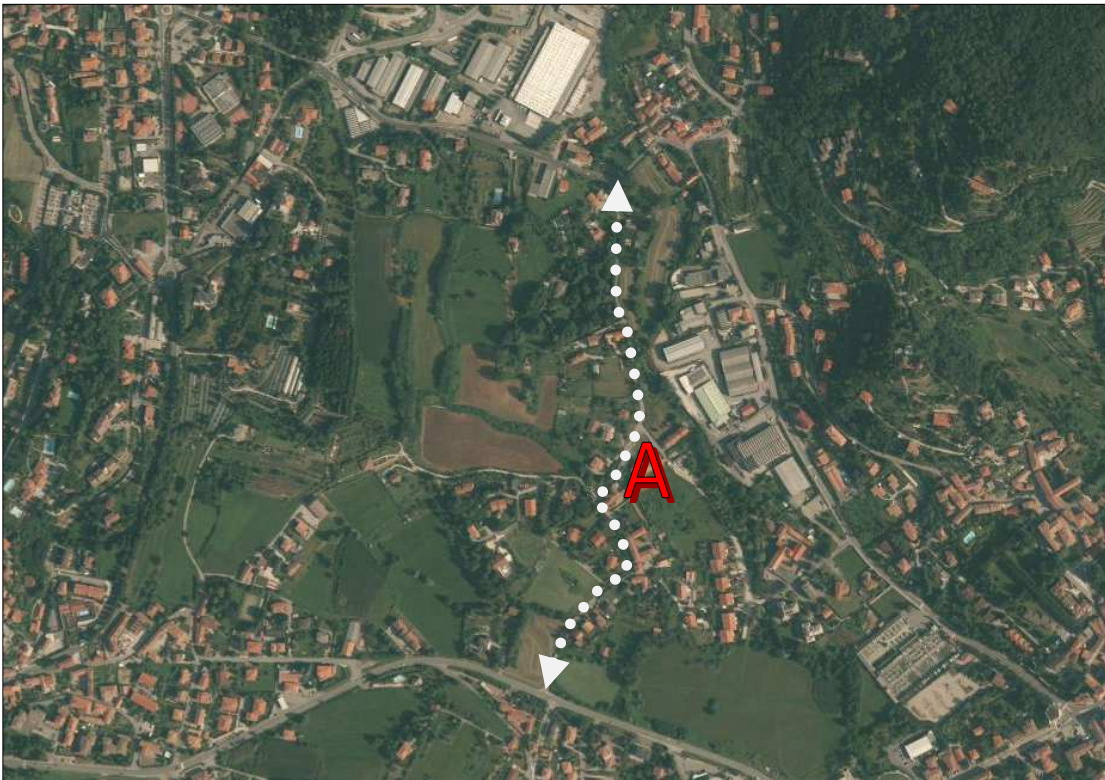








## VIA RENGIONE

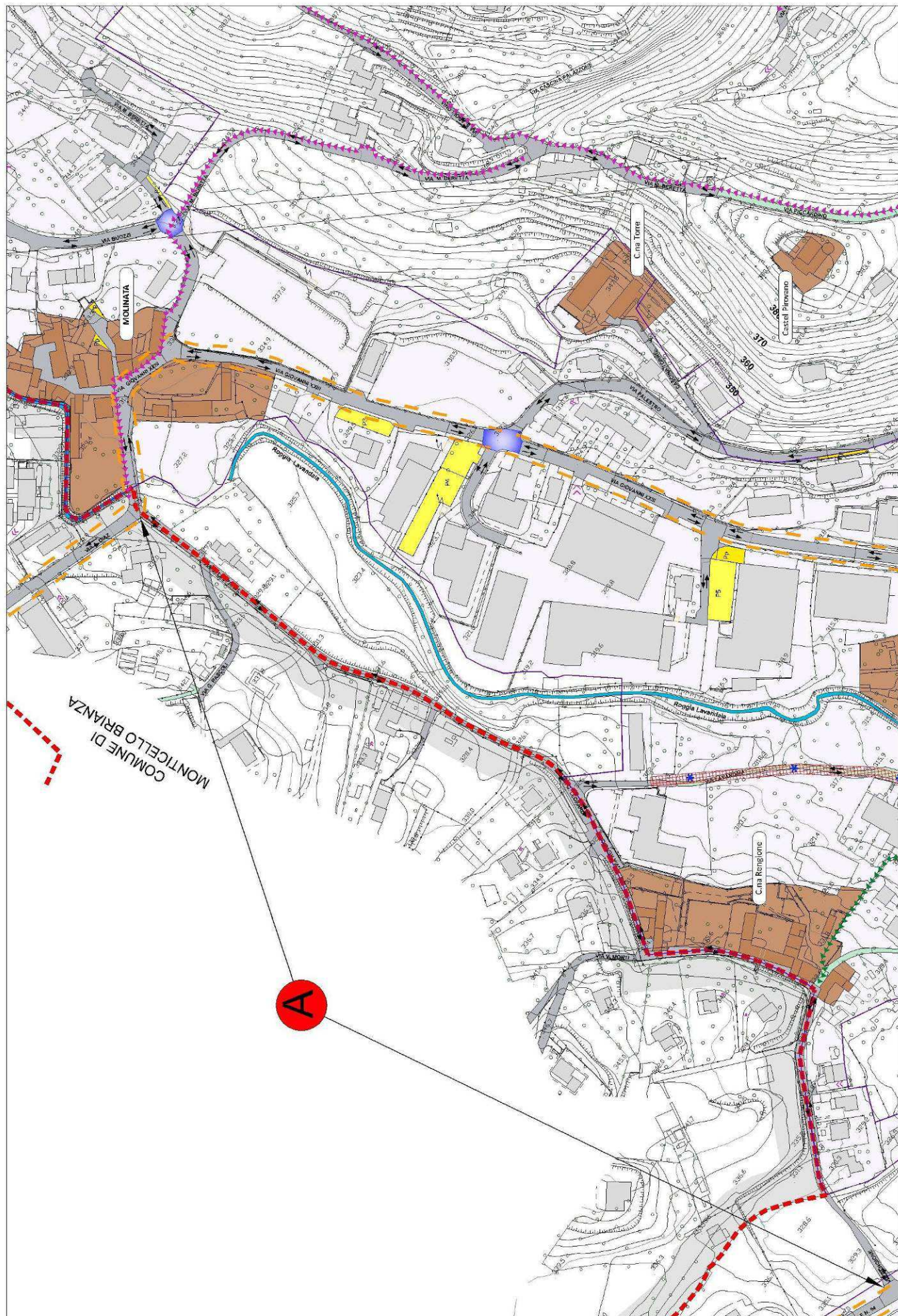


FRAZIONE	MISSAGLIA		
ISTITUITA CON ATTO	C.C. n° 71 del 30/09/1972		
	A		
TIPOLOGIA :	comunale		
NATURA DEL FONDO :	asfalto		
LUNGHEZZA metri:	790		
SUPERFICIE metri quadri :	3.950		
CENTRO ABITATO	interna	PARCO REGIONALE/SIC	esterna

PROGETTO DA PIANO URBANO DEL TRAFFICO / NOTE:









## VIA RISORGIMENTO



FRAZIONE

MISSAGLIOLA

ISTITUITA CON ATTO

G.C. n° 112 del 06/10/1981

**A**

TIPOLOGIA :

consorziale

NATURA DEL FONDO :

asfalto

LUNGHEZZA metri:

110

SUPERFICIE metri quadri :

550

CENTRO ABITATO

interna

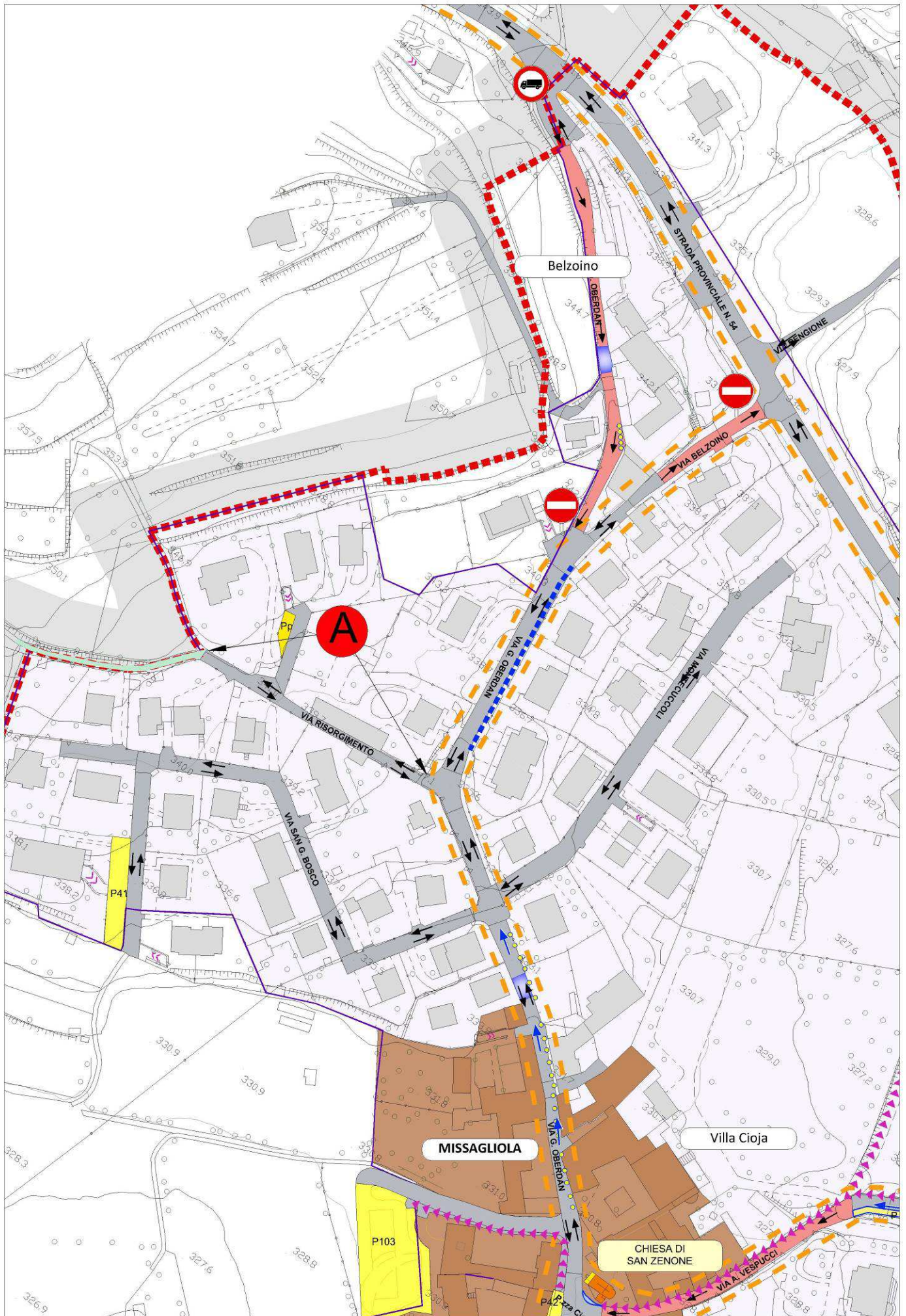
PARCO REGIONALE/SIC

esterna

PROGETTO DA PIANO URBANO DEL TRAFFICO / NOTE:









## C.NA RIVA



FRAZIONE

MISSAGLIOLA

ISTITUITA CON ATTO

VERBALE n° 85 del 25/04/1929

TIPOLOGIA :

privata

NATURA DEL FONDO :

sterrato

LUNGHEZZA metri:

0

SUPERFICIE metri quadri :

0

CENTRO ABITATO

interna

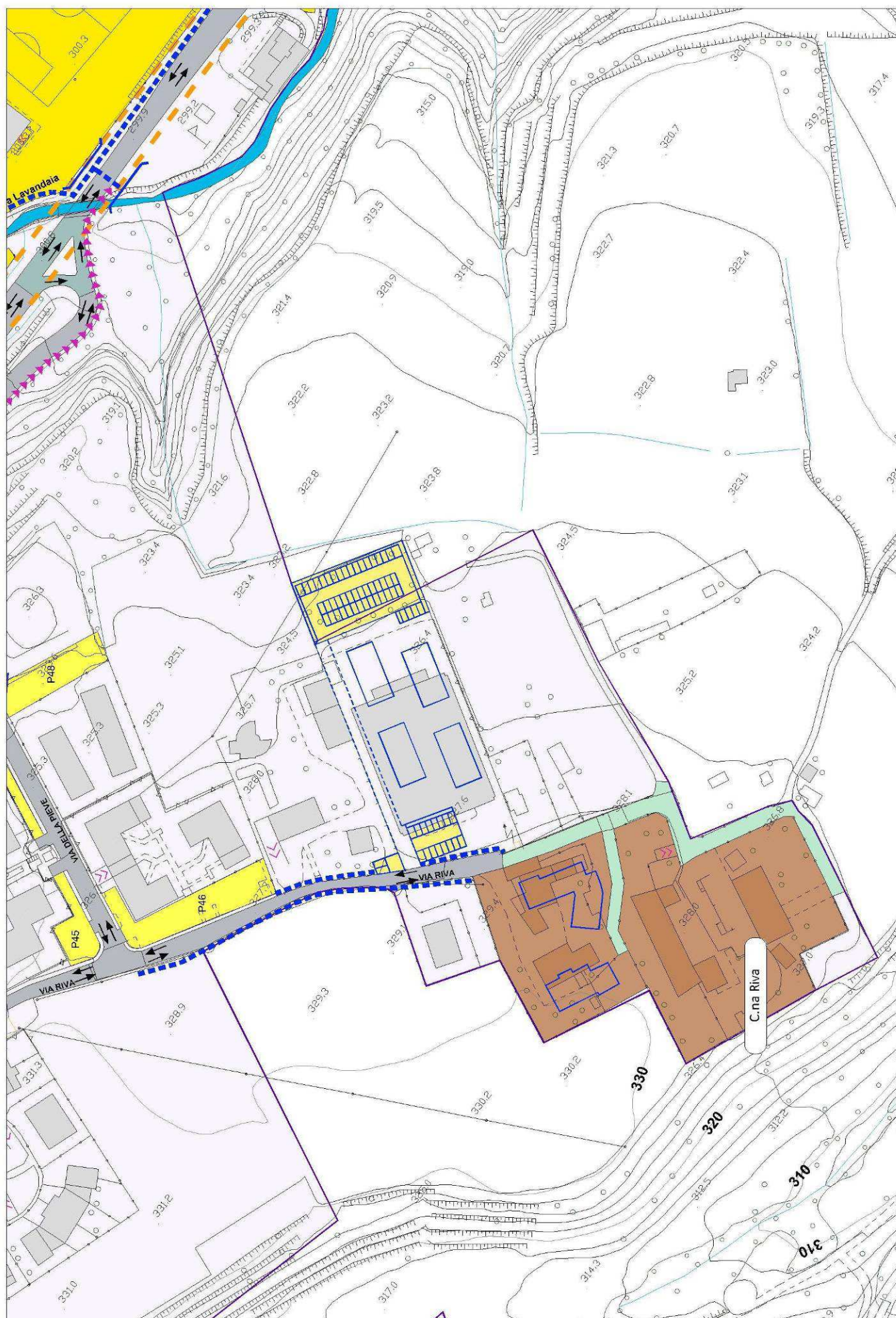
PARCO REGIONALE/SIC

esterna

PROGETTO DA PIANO URBANO DEL TRAFFICO / NOTE:

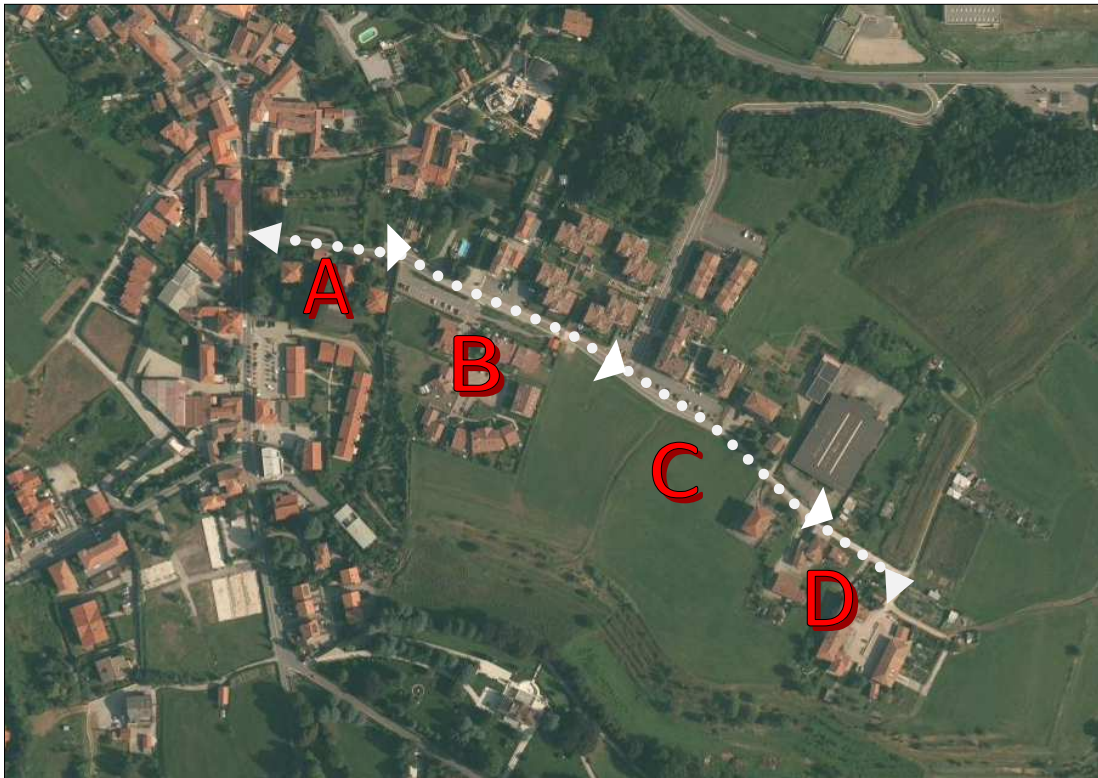








## VIA RIVA



FRAZIONE

MISSAGLIOLA

ISTITUITA CON ATTO

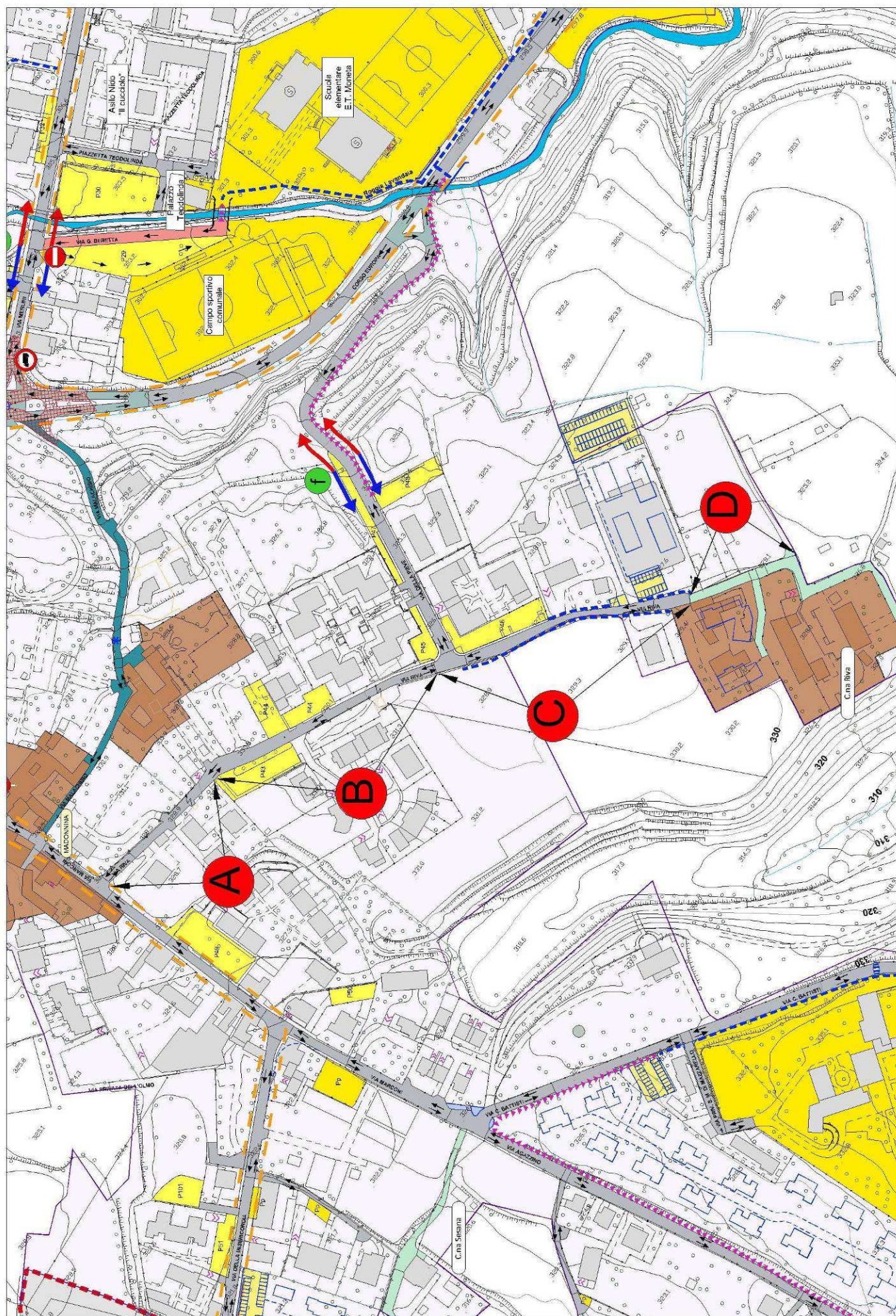
VERBALE n° 85 del 25/04/1929

	A	B	C	D
TIPOLOGIA :	comunale	comunale	comunale	comunale
NATURA DEL FONDO :	asfalto	lastricato	asfalto	sterrato
LUNGHEZZA metri:	108	165	180	130
SUPERFICIE metri quadri :	540	825	1.080	780
CENTRO ABITATO	interna	PARCO REGIONALE/SIC		esterna

PROGETTO DA PIANO URBANO DEL TRAFFICO / NOTE:









## VIA ROMA



FRAZIONE

MISSAGLIA

ISTITUITA CON ATTO

VERBALE n° 85 del 25/04/1929

**A**

TIPOLOGIA :

comunale

NATURA DEL FONDO :

asfalto

LUNGHEZZA metri:

175

SUPERFICIE metri quadri :

1.225

CENTRO ABITATO

interna

PARCO REGIONALE/SIC

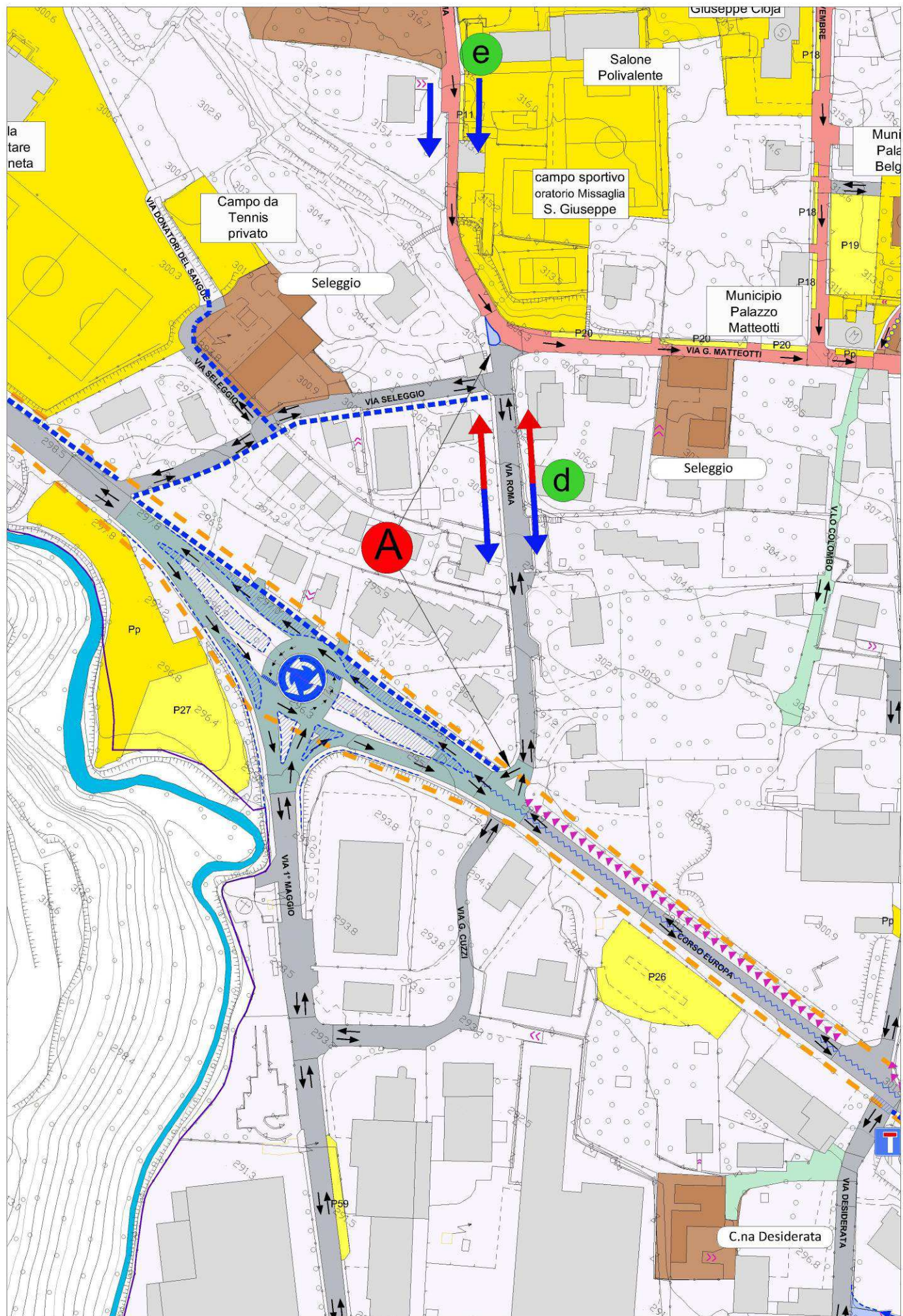
esterna

PROGETTO DA PIANO URBANO DEL TRAFFICO / NOTE:


Si prevede la realizzazione di un cordolo stradale a 'goccia' al fine di rallentare i veicoli provenienti dalla Piazza Libertà che si dirigono verso la provinciale e per garantire il transito in sicurezza dei pedoni.









**C.NA RONCO**

FRAZIONE

MISSAGLIA

ISTITUITA CON ATTO

VERBALE n° 85 del 25/04/1929

TIPOLOGIA :

privata

NATURA DEL FONDO :

sterrato

LUNGHEZZA metri:

0

SUPERFICIE metri quadri :

0

CENTRO ABITATO

interna

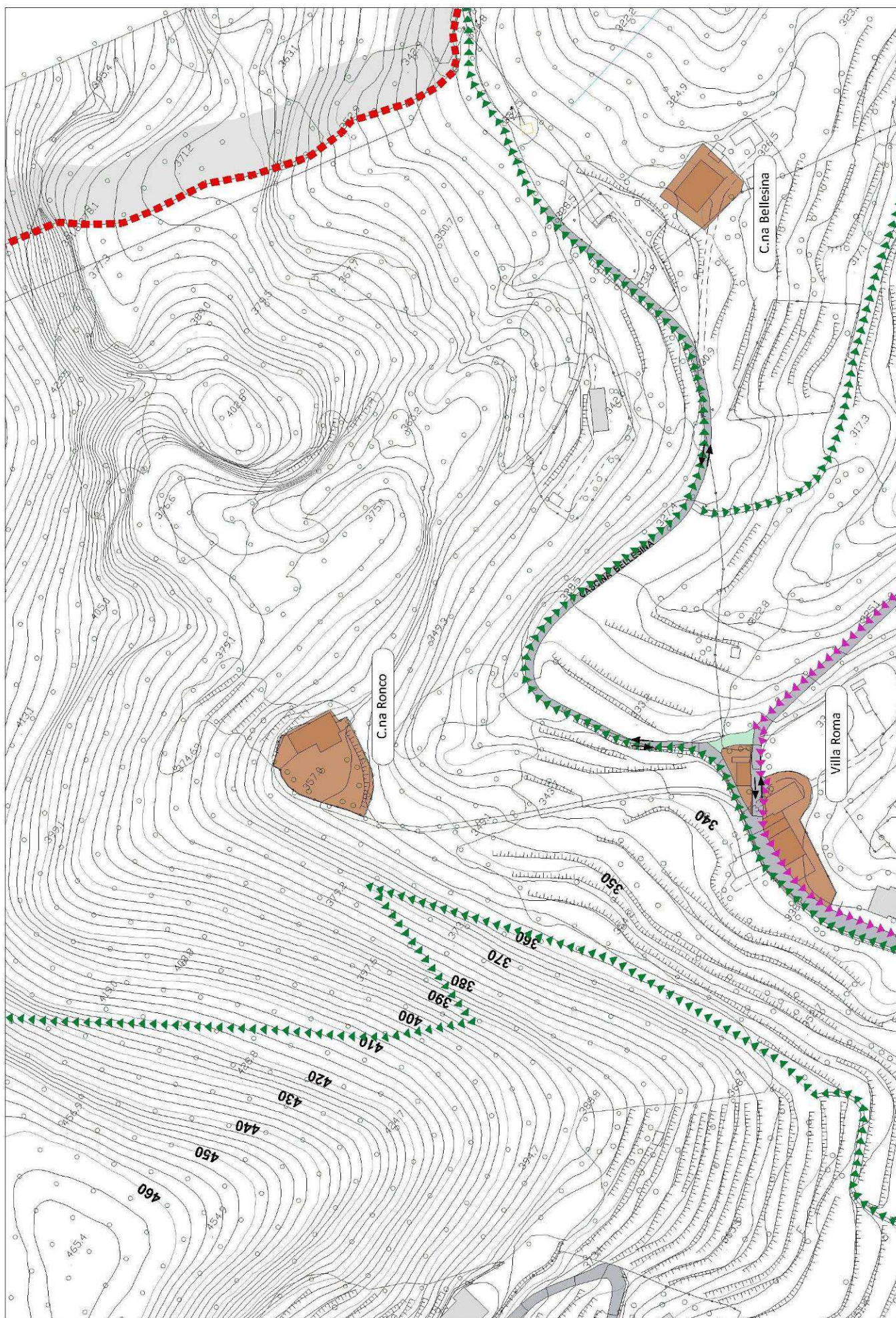
PARCO REGIONALE/SIC

interna

PROGETTO DA PIANO URBANO DEL TRAFFICO / NOTE:









## VIA ROSSINI



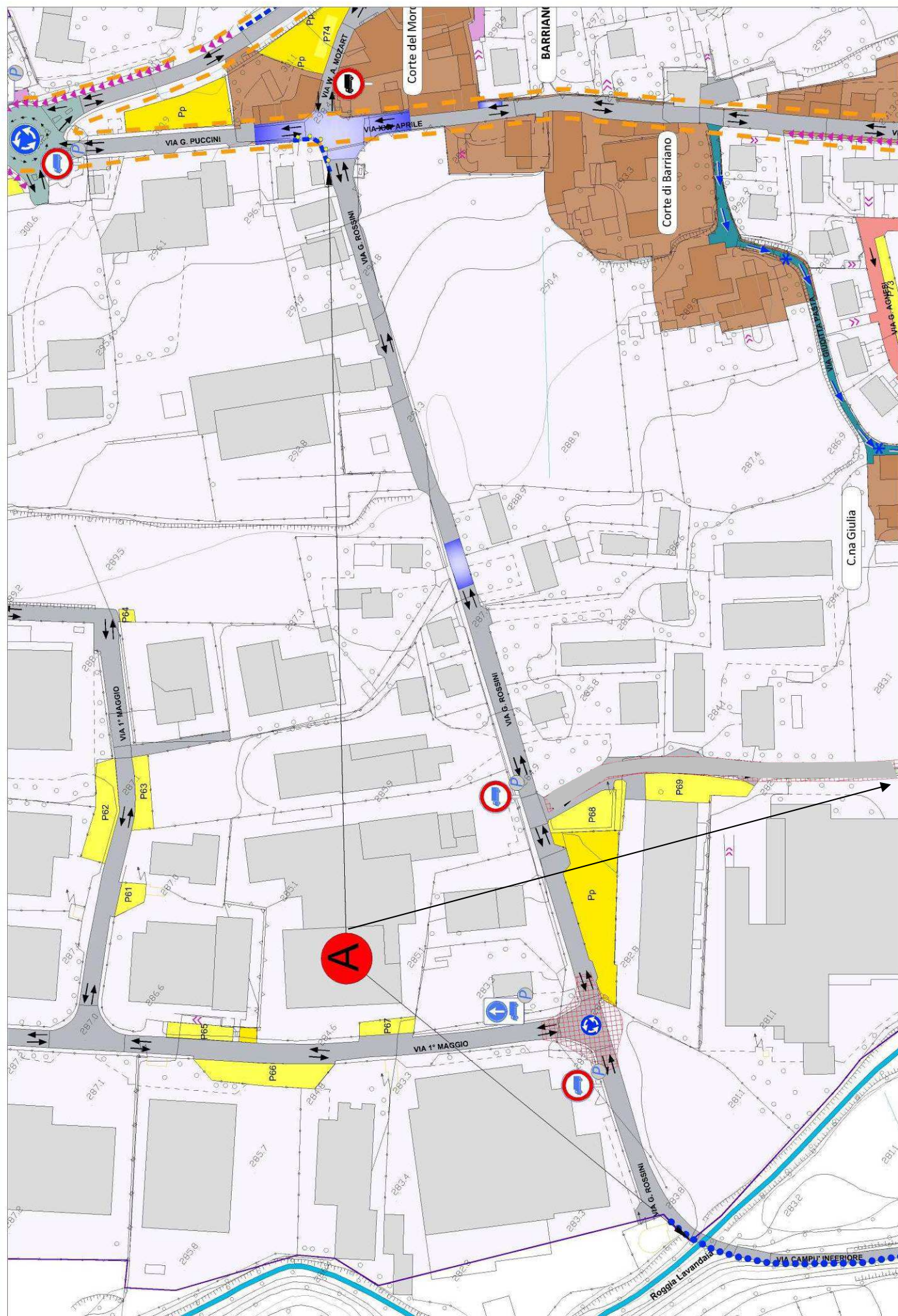
FRAZIONE	MISSAGLIA		
ISTITUITA CON ATTO	C.C. n° 71 del 30/09/1972		
	A		
TIPOLOGIA :	comunale		
NATURA DEL FONDO :	asfalto		
LUNGHEZZA metri:	780		
SUPERFICIE metri quadri :	5.080		
CENTRO ABITATO	interna	PARCO REGIONALE/SIC	esterna

## PROGETTO DA PIANO URBANO DEL TRAFFICO / NOTE:

Il progetto Il progetto prevede la posa di un rialzo a metà via per ridurre la velocità, al fine di non creare problemi al transito veicolare. Si prevede la realizzazione di una rotonda alla francese all'incrocio tra via 1<sup>a</sup> Maggio e via Rossini e l'inserimento di un divieto d'accesso per i mezzi pesanti su via Rossini e verso C.na Campù. Nei pressi del nucleo di Barriano alla fine di via G. Rossini, si prevede un incrocio rialzato al fine di rallentare i veicoli e permettere il transito dei veicoli in maggior sicurezza.










## C.NA S. APOLLONIA



FRAZIONE

MISSAGLIA

ISTITUITA CON ATTO

VERBALE n° 85 del 25/04/1929

TIPOLOGIA :

privata

NATURA DEL FONDO :

asfalto

LUNGHEZZA metri:

0

SUPERFICIE metri quadri :

0

CENTRO ABITATO

interna

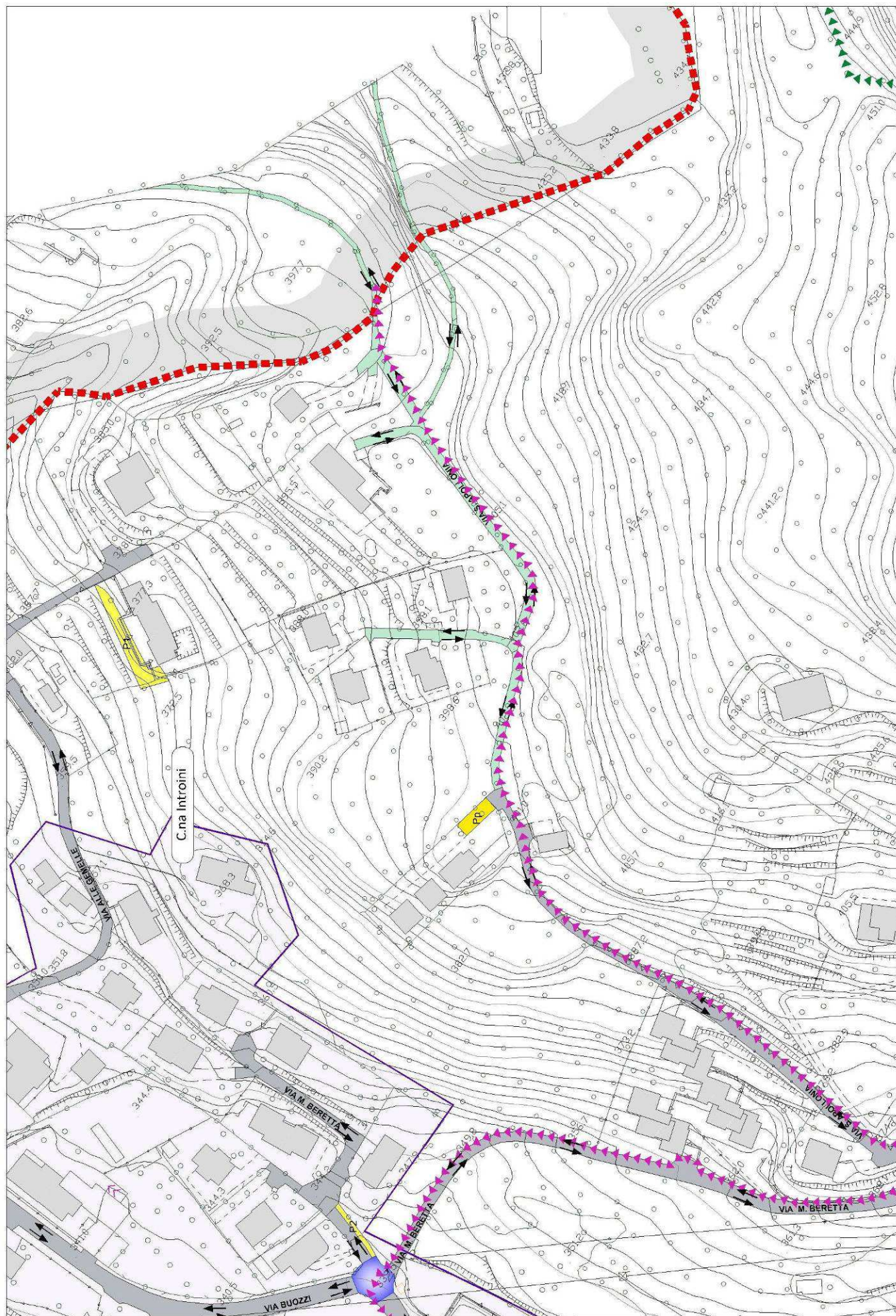
PARCO REGIONALE/SIC

esterna

PROGETTO DA PIANO URBANO DEL TRAFFICO / NOTE:









## VIA S. APOLLONIA



FRAZIONE	MISSAGLIA	
ISTITUITA CON ATTO	VERBALE n° 85 del 25/04/1929	
	<b>A</b>	<b>B</b>
TIPOLOGIA :	consorziale	consorziale
NATURA DEL FONDO :	cementata	sterrato
LUNGHEZZA metri:	260	170
SUPERFICIE metri quadri :	910	510
CENTRO ABITATO	interna	PARCO REGIONALE/SIC
		esterna

PROGETTO DA PIANO URBANO DEL TRAFFICO / NOTE:

Il progetto prevede una modifica della segnaletica stradale verticale.









**VIA S. CARLO BORROMEO / VIA DON GNOCCHI**

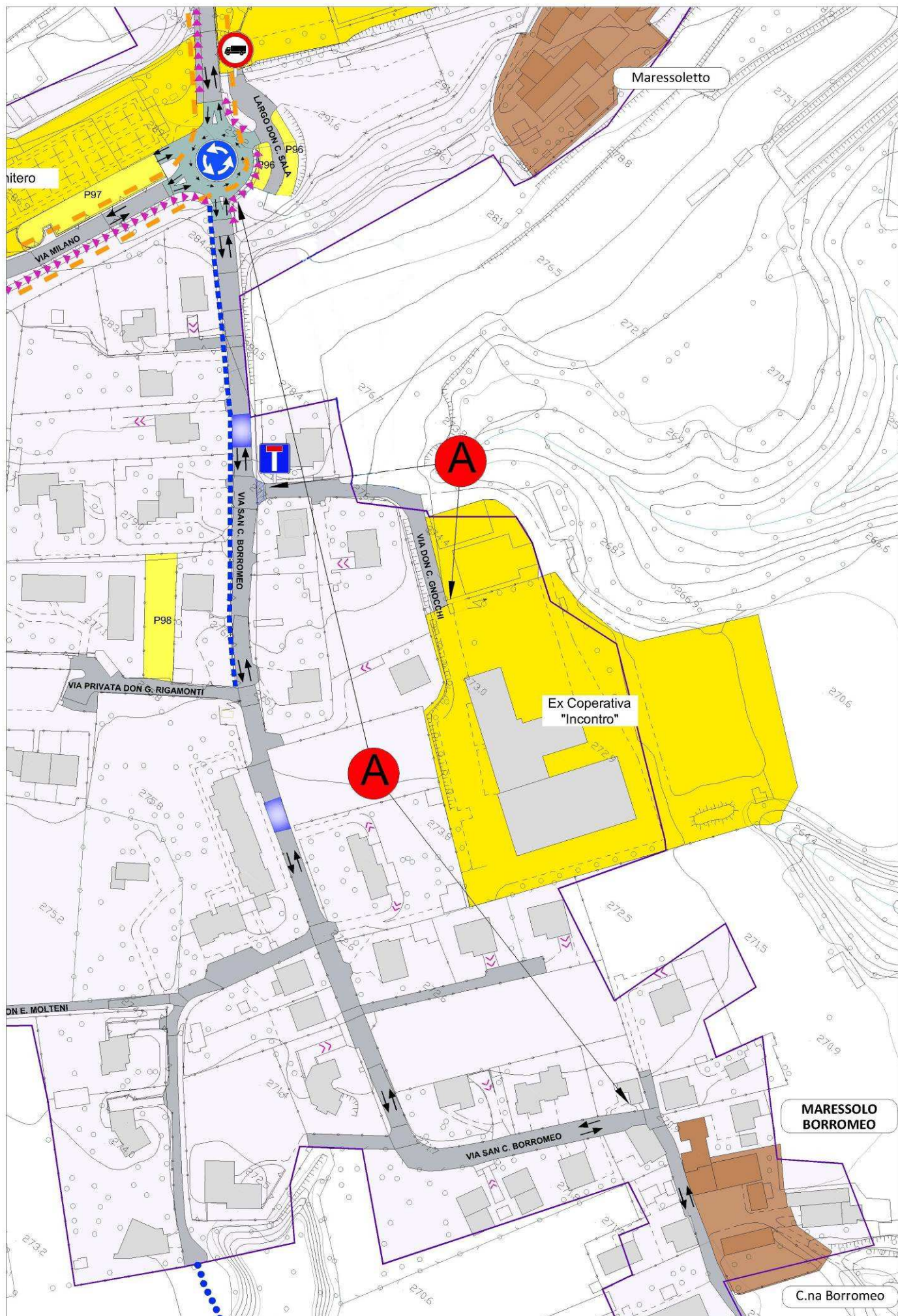
FRAZIONE	MARESSO	
ISTITUITA CON ATTO	C.C. n° 71 del 30/09/1972	
	A	B
TIPOLOGIA :	consorziale	In progetto
NATURA DEL FONDO :	asfalto	In progetto
LUNGHEZZA metri:	685	138
SUPERFICIE metri quadri :	4.450	980
CENTRO ABITATO	interna	PARCO REGIONALE/SIC esterna

**PROGETTO DA PIANO URBANO DEL TRAFFICO / NOTE:**

Il progetto prevede la realizzazione di un nuovo tratto di marciapiede lungo via San Carlo Borromeo dalla rotonda esistente sino alla via Privata don G. Rigamonti. Lungo via Carlo Borromeo è previsto, inoltre, la posa di due dossi dissuasori della velocità, uno poco prima dell'innesto con l'attuale via don Carlo Gnocchi ed il secondo poco oltre l'innesto con la via privata Don G. Rigamonti. Il progetto prevede, a seguito dell'accoglimento parziale di alcune osservazioni, l'eliminazione della previsione viaria, alle condizioni sotto indicate: preliminarmente all'insediamento del nuovo istituto scolastico si individui una idonea soluzione viaria alternativa ottimale per la fruizione dell'area in relazione al flusso della popolazione scolastica. si provveda ad effettuare uno studio del traffico di approfondimento che valuti il flusso della popolazione scolastica, in relazione al dimensionamento del nuovo servizio e, conseguentemente, si individui il progetto viario maggiormente idoneo per eliminare le problematiche di ripercussione sulla popolazione residente derivanti dalla fruizione per il nuovo insediamento. Il Comune di Missaglia individuerà lo studio professionale che si occuperà di redigere gli approfondimenti necessari a spese degli operatori. Quanto sopra al fine di mantenere l'imparzialità delle considerazioni che verranno prodotte, nell'interesse della collettività. 3 - la realizzazione e progettazione dell'opera pubblica, nella soluzione viabilistica individuata dagli approfondimenti puntuali dello studio del traffico, precisati nei punti precedenti, è posta a carico del nuovo insediamento scolastico e regolamentata nell'ambito di apposita convenzione urbanistica









## VIA S. FERMO



FRAZIONE

LOMANIGA

ISTITUITA CON ATTO

VERBALE n° 85 del 25/04/1929

A

TIPOLOGIA :

provinciale

NATURA DEL FONDO :

asfalto

LUNGHEZZA metri:

770

SUPERFICIE metri quadri :

5.390

CENTRO ABITATO

interna

PARCO REGIONALE/SIC

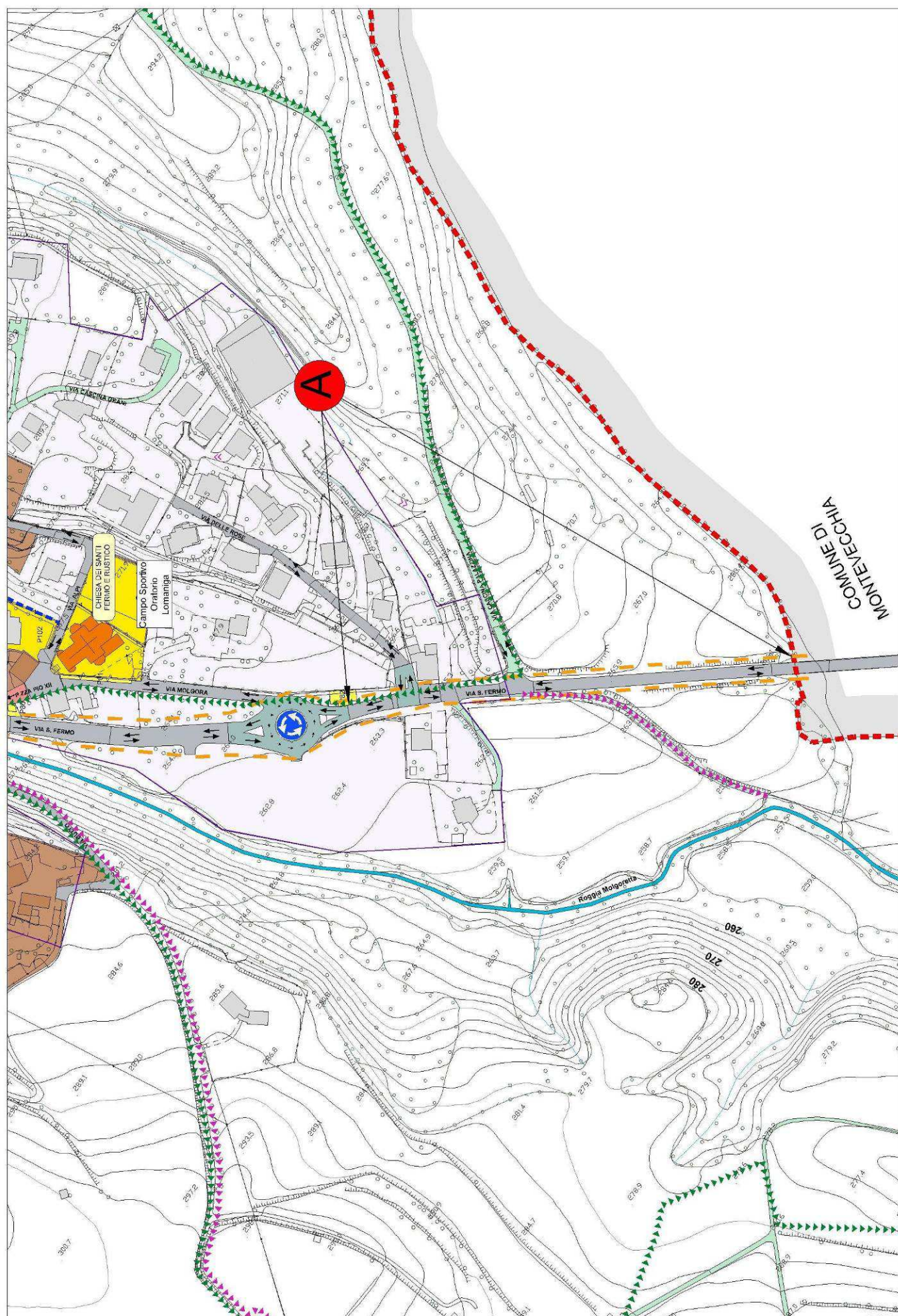
interna

PROGETTO DA PIANO URBANO DEL TRAFFICO / NOTE:

Il progetto prevede l'inserimento di un cordolo a metà carreggiata in corrispondenza dell'attuale attraversamento pedonale lungo la via San Fermo ; la segnaletica di attraversamento pedonale viene traslata in prossimità della Chiesa dei Santi Fermo e Rustico









## VIA S. MARTINO



FRAZIONE

MISSAGLIA

ISTITUITA CON ATTO

G.C. n° 12 del 03/02/2004

A

TIPOLOGIA :

privata

NATURA DEL FONDO :

asfalto

LUNGHEZZA metri:

100

SUPERFICIE metri quadri :

300

CENTRO ABITATO

interna

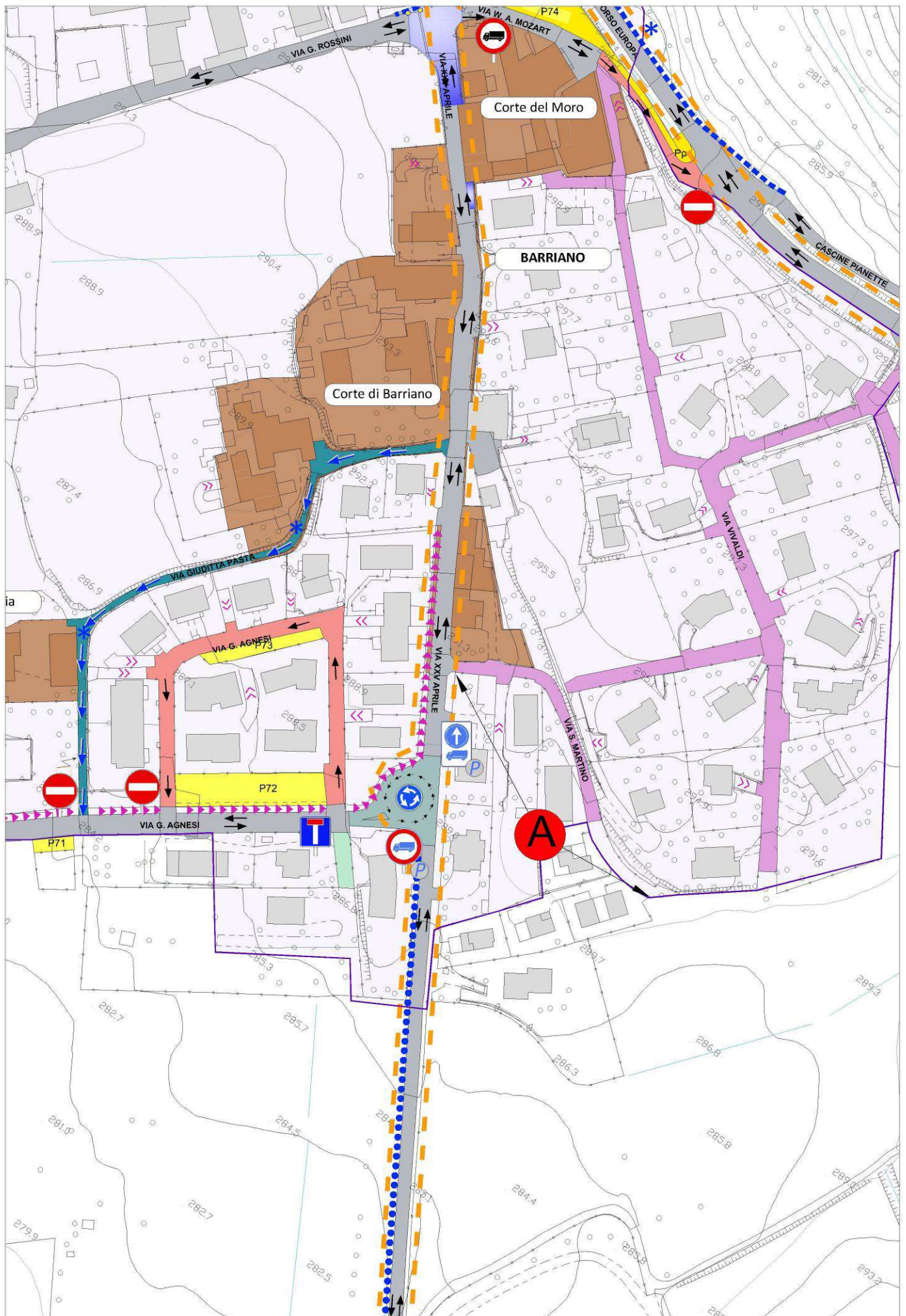
PARCO REGIONALE/SIC

esterna

PROGETTO DA PIANO URBANO DEL TRAFFICO / NOTE:









## VIA S. PIETRO



FRAZIONE

MISSAGLIA

ISTITUITA CON ATTO

VERBALE n° 71 del 30/09/1972

A

TIPOLOGIA :

comunale

NATURA DEL FONDO :

asfalto

LUNGHEZZA metri:

60

SUPERFICIE metri quadri :

210

CENTRO ABITATO

interna

PARCO REGIONALE/SIC

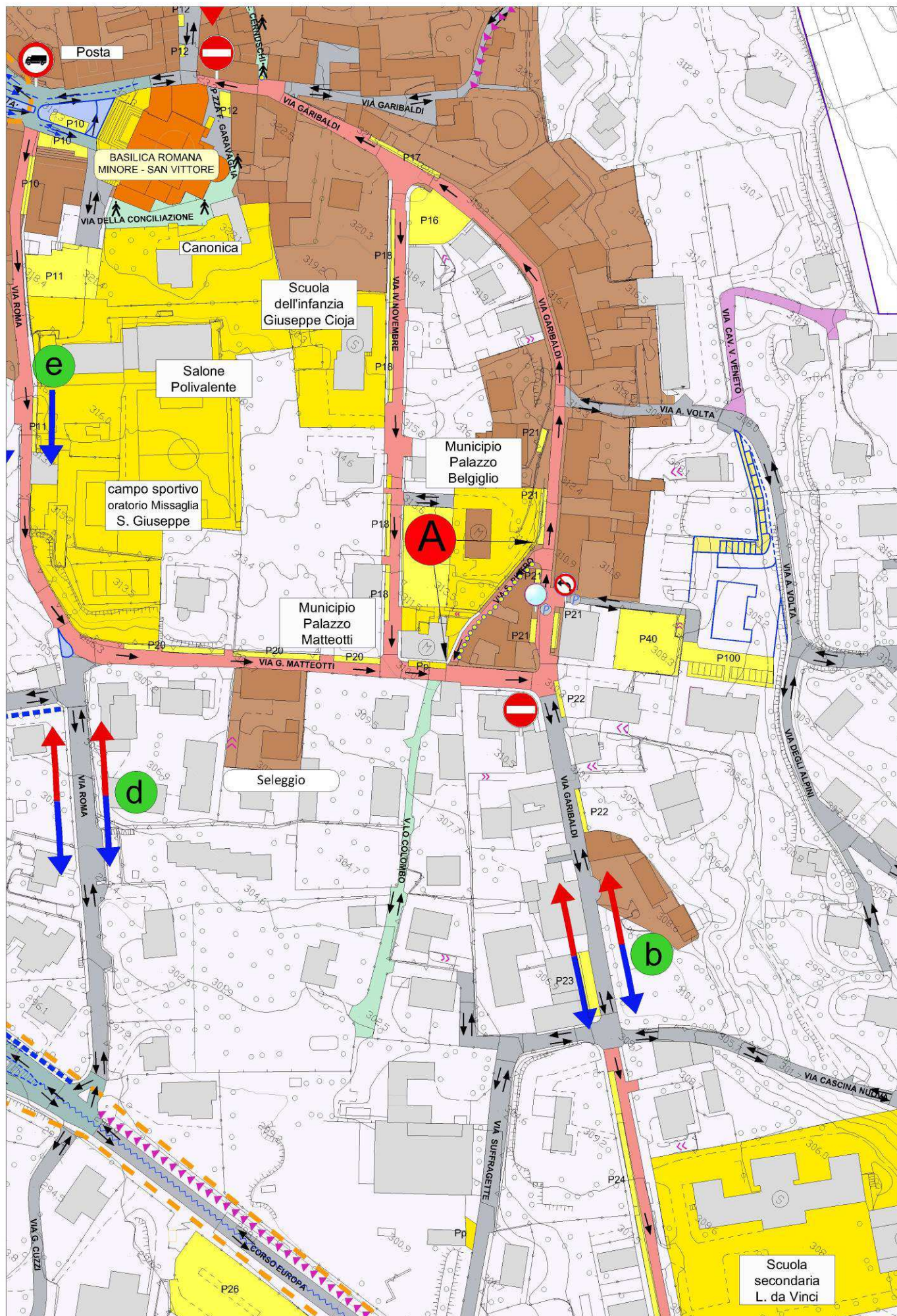
esterna

PROGETTO DA PIANO URBANO DEL TRAFFICO / NOTE:

Al fine di mettere in sicurezza il transito dei pedoni lungo via S. Pietro si prevede la posa di paletti di protezione.

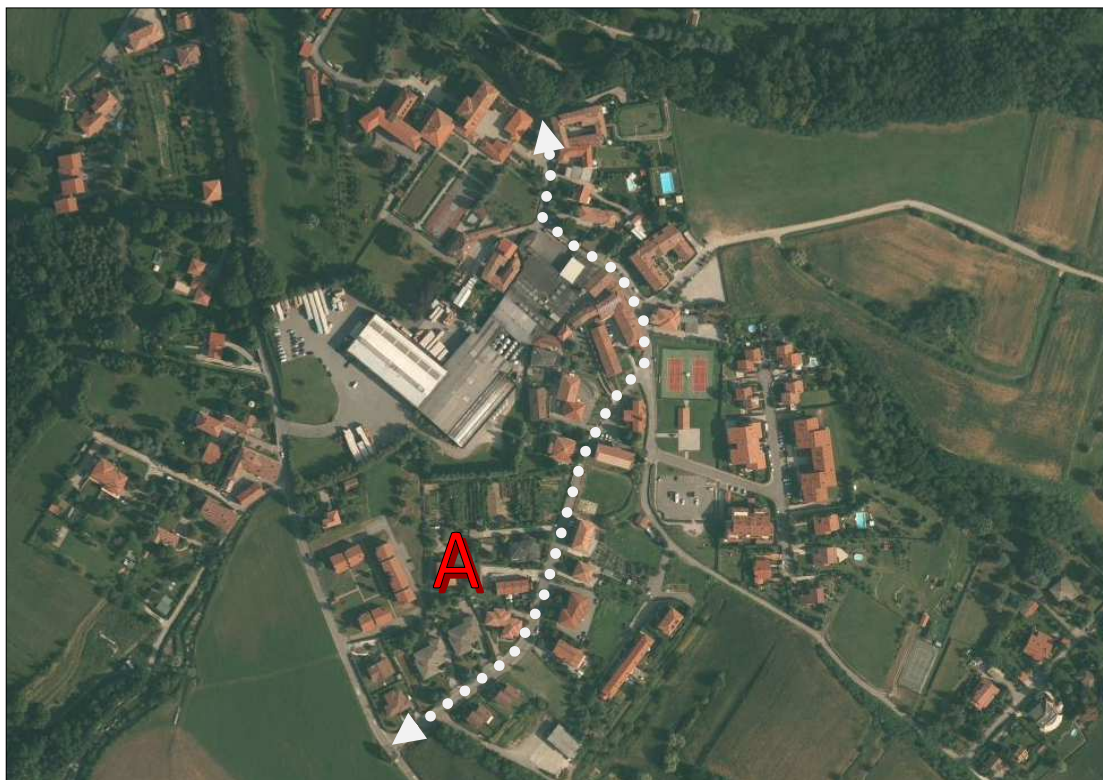








## VIA SAN BARTOLOMEO

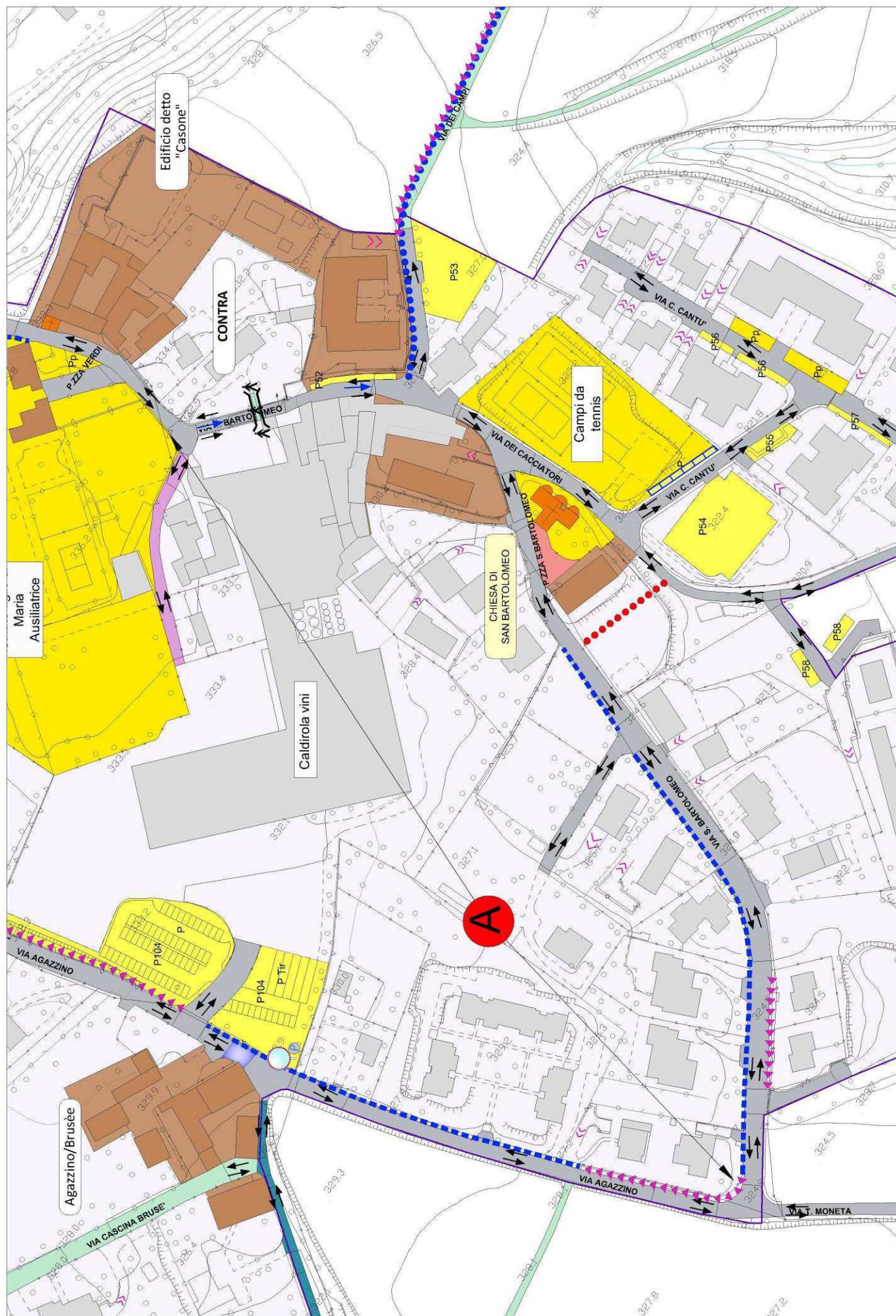


FRAZIONE	CONTRA		
ISTITUITA CON ATTO	VERBALE n° 85 del 25/04/1929		
	A		
TIPOLOGIA :	comunale		
NATURA DEL FONDO :	asfalto		
LUNGHEZZA metri:	500		
SUPERFICIE metri quadri :	3.500		
CENTRO ABITATO	interna	PARCO REGIONALE/SIC	esterna
PROGETTO DA PIANO URBANO DEL TRAFFICO / NOTE:			

Il progetto prevede la trasformazione della viabilità, oggi a doppio senso, ad unico senso di marcia in direzione a scendere dall' "Azienda Vinicola Caldirola" alla "Trattoria Comi". In alcuni tratti vi è la messa in sicurezza per i pedoni attraverso la segnalazione di un percorso protetto a raso. Vi sarà inoltre il rifacimento della segnaletica orizzontale e la realizzazione del marciapiede lungo l'intera via S. Bartolomeo e, a salire, lungo via Agazzino.

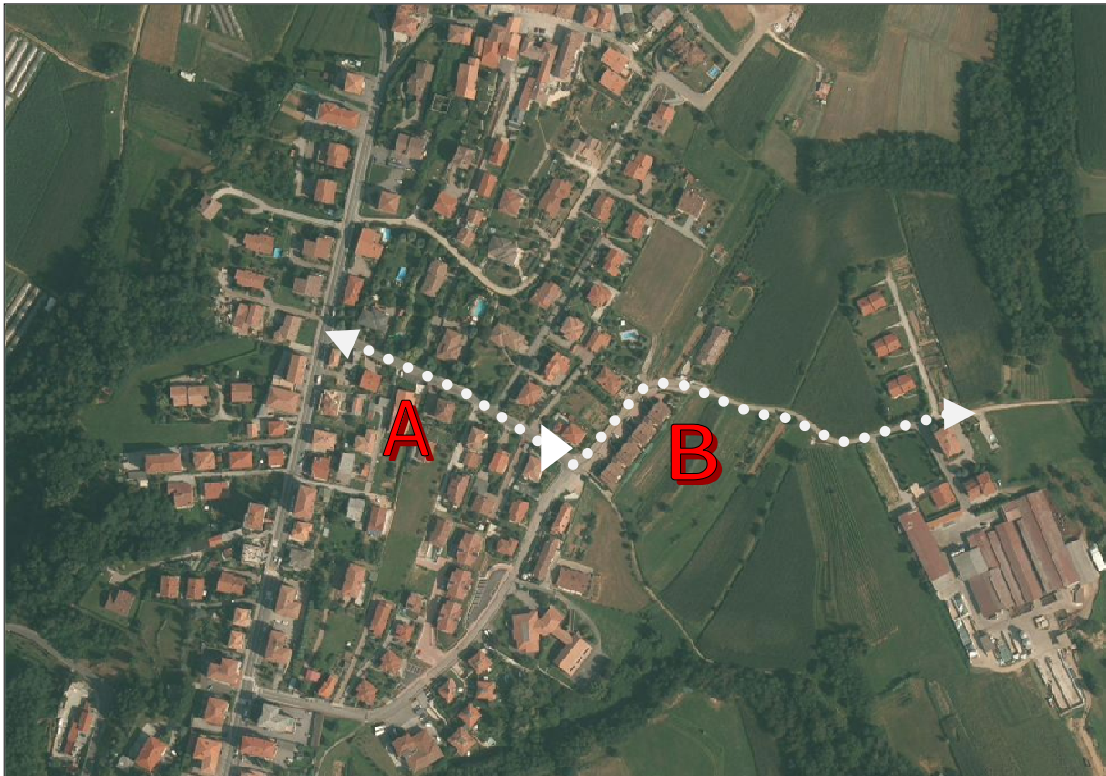








## VIA SAN FRANCESCO

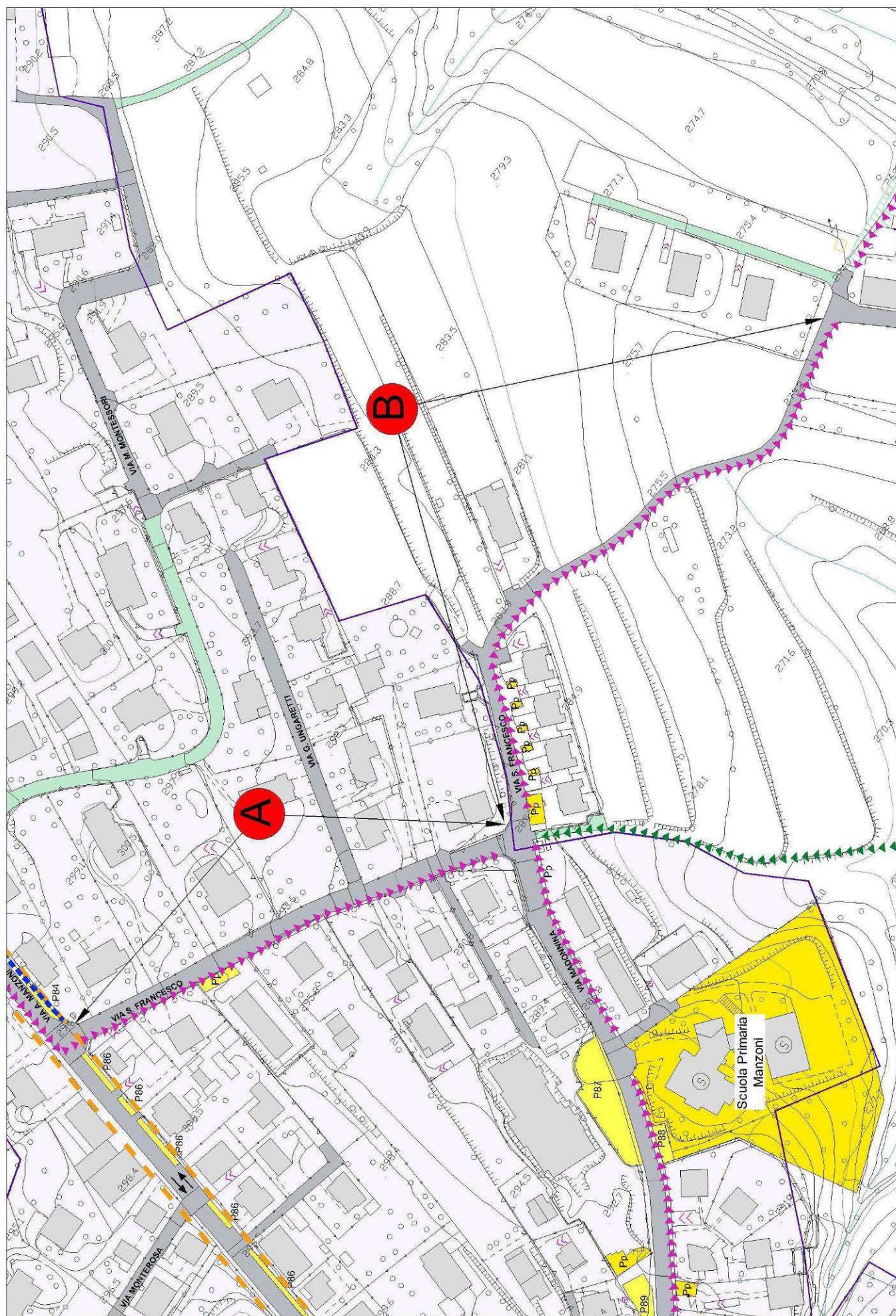


FRAZIONE	MARESSO	
ISTITUITA CON ATTO	VERBALE n° 85 del 25/04/1929	
	<b>A</b>	<b>B</b>
TIPOLOGIA :	comunale	consortile
NATURA DEL FONDO :	asfalto	asfalto
LUNGHEZZA metri:	328	307
SUPERFICIE metri quadri :	2.132	921
CENTRO ABITATO	interna	PARCO REGIONALE/SIC
		esterna

PROGETTO DA PIANO URBANO DEL TRAFFICO / NOTE:









## VIA S. GIOVANNI BOSCO



FRAZIONE

MISSAGLIOLA

ISTITUITA CON ATTO

C.C. n° 14 del 17/01/1960

A

TIPOLOGIA :

privata

NATURA DEL FONDO :

asfalto

LUNGHEZZA metri:

300

SUPERFICIE metri quadri :

1.800

CENTRO ABITATO

interna

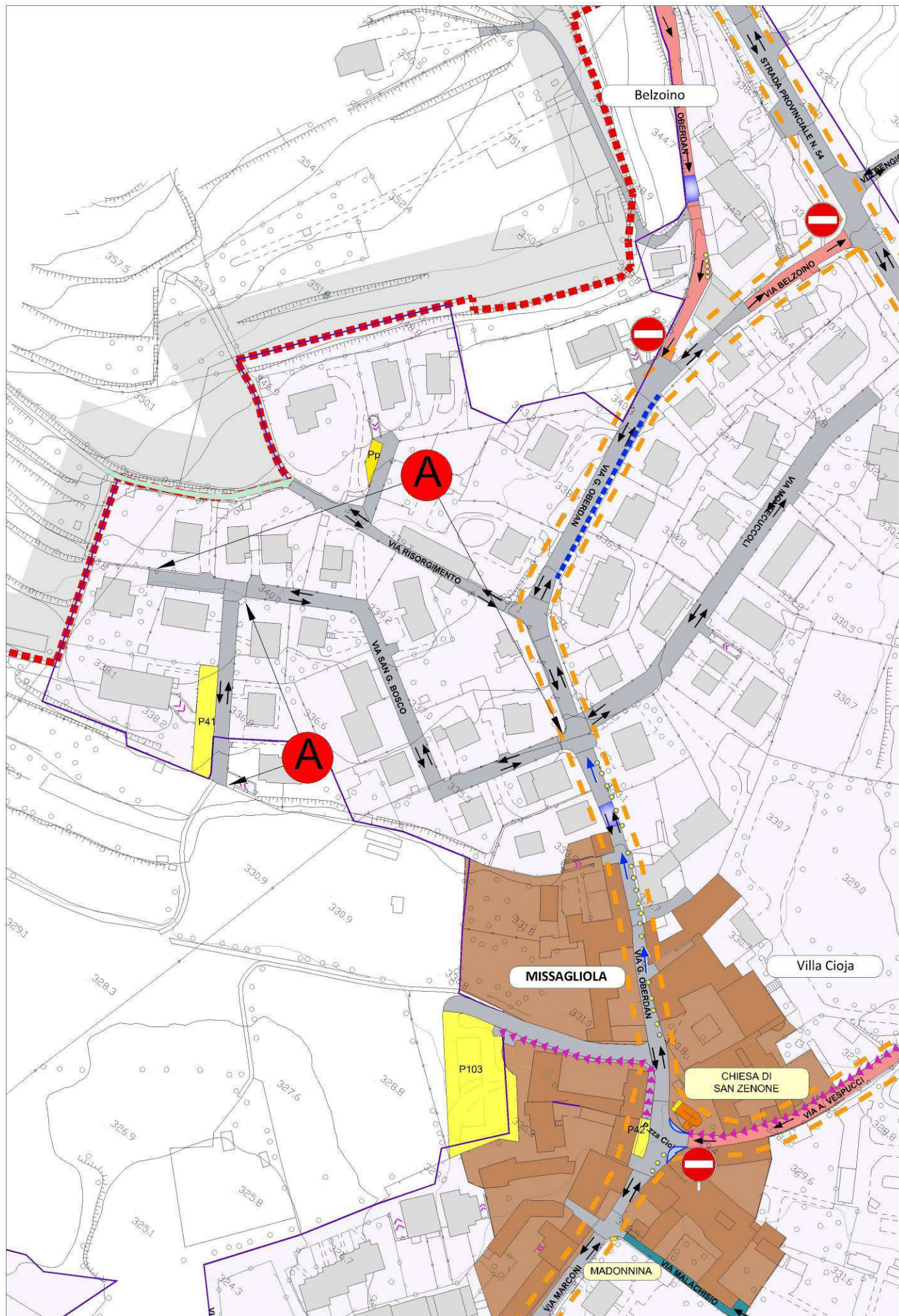
PARCO REGIONALE/SIC

esterna

PROGETTO DA PIANO URBANO DEL TRAFFICO / NOTE:









## VIA SANTA M. D. MAZZARELLO



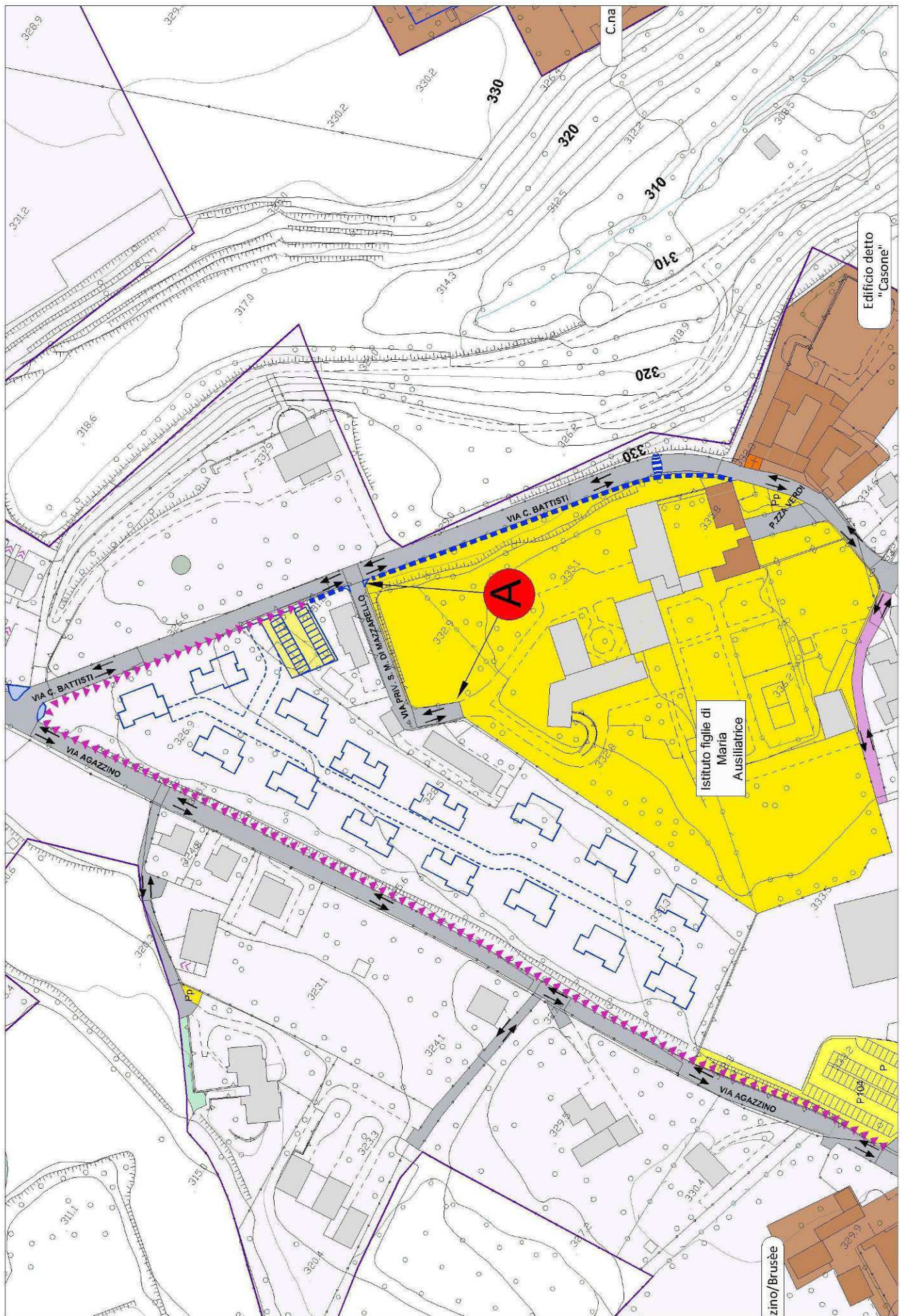
FRAZIONE	CONTRA		
ISTITUITA CON ATTO	G.C. n° 131 del 26/05/2000		
	a		
TIPOLOGIA :	privata		
NATURA DEL FONDO :	asfalto		
LUNGHEZZA metri:	81		
SUPERFICIE metri quadri :	486		
CENTRO ABITATO	interna	PARCO REGIONALE/SIC	esterna

## PROGETTO DA PIANO URBANO DEL TRAFFICO / NOTE:

Il progetto prevede la realizzazione di cordoli che definiscono l'invito in prossimità dell'incrocio così da garantire l'uscita in sicurezza.









## VIA SELEGGIO



FRAZIONE

MISSAGLIA

ISTITUITA CON ATTO

VERBALE n° 85 del 25/04/1929

**A**

TIPOLOGIA :

comunale

NATURA DEL FONDO :

asfalto

LUNGHEZZA metri:

230

SUPERFICIE metri quadri :

1.370

CENTRO ABITATO

interna

PARCO REGIONALE/SIC

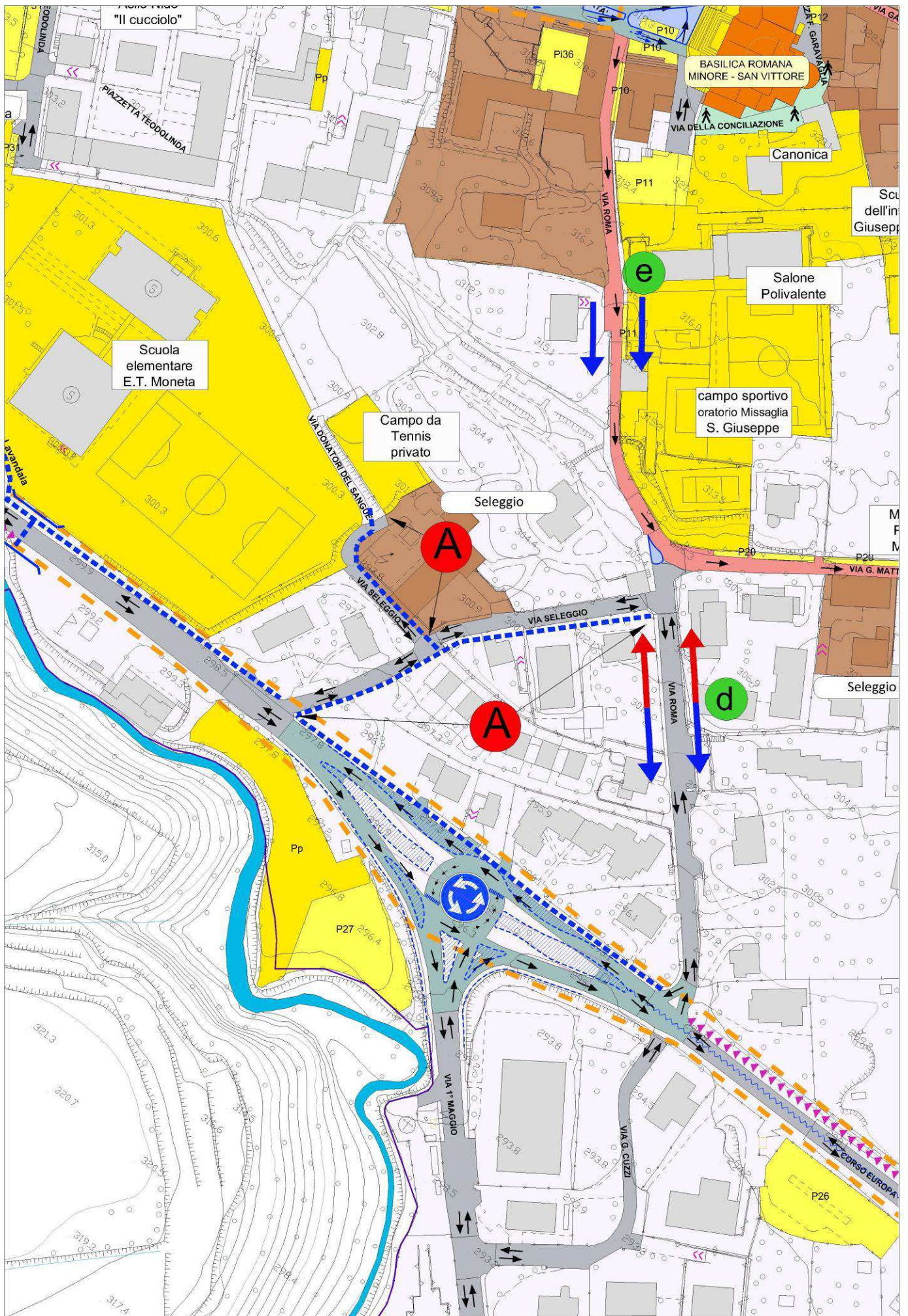
esterna

PROGETTO DA PIANO URBANO DEL TRAFFICO / NOTE:

Il progetto prevede la realizzazione di un percorso pedonale di collegamento tra la via della Pieve e le Scuole Primarie e di un marciapiede tra via Saleggio ed il sottopasso in progetto in prossimità del Benzinaio Radici, che garantisca l'attraversamento pedonale in sicurezza della Strada Provinciale n° 54









**C.NA SELVATICA**

FRAZIONE

MISSAGLIA

ISTITUITA CON ATTO

VERBALE n° 85 del 25/04/1929

TIPOLOGIA :

privata

NATURA DEL FONDO :

sterraro

LUNGHEZZA metri:

0

SUPERFICIE metri quadri :

0

CENTRO ABITATO

interna

PARCO REGIONALE/SIC

esterna

PROGETTO DA PIANO URBANO DEL TRAFFICO / NOTE:









## VIA C.NA SESANA



FRAZIONE

MISSAGLIOLA

ISTITUITA CON ATTO

VERBALE n° 85 del 25/04/1929

A

TIPOLOGIA :

privata

NATURA DEL FONDO :

sterrato

LUNGHEZZA metri:

134

SUPERFICIE metri quadri :

470

CENTRO ABITATO

interna

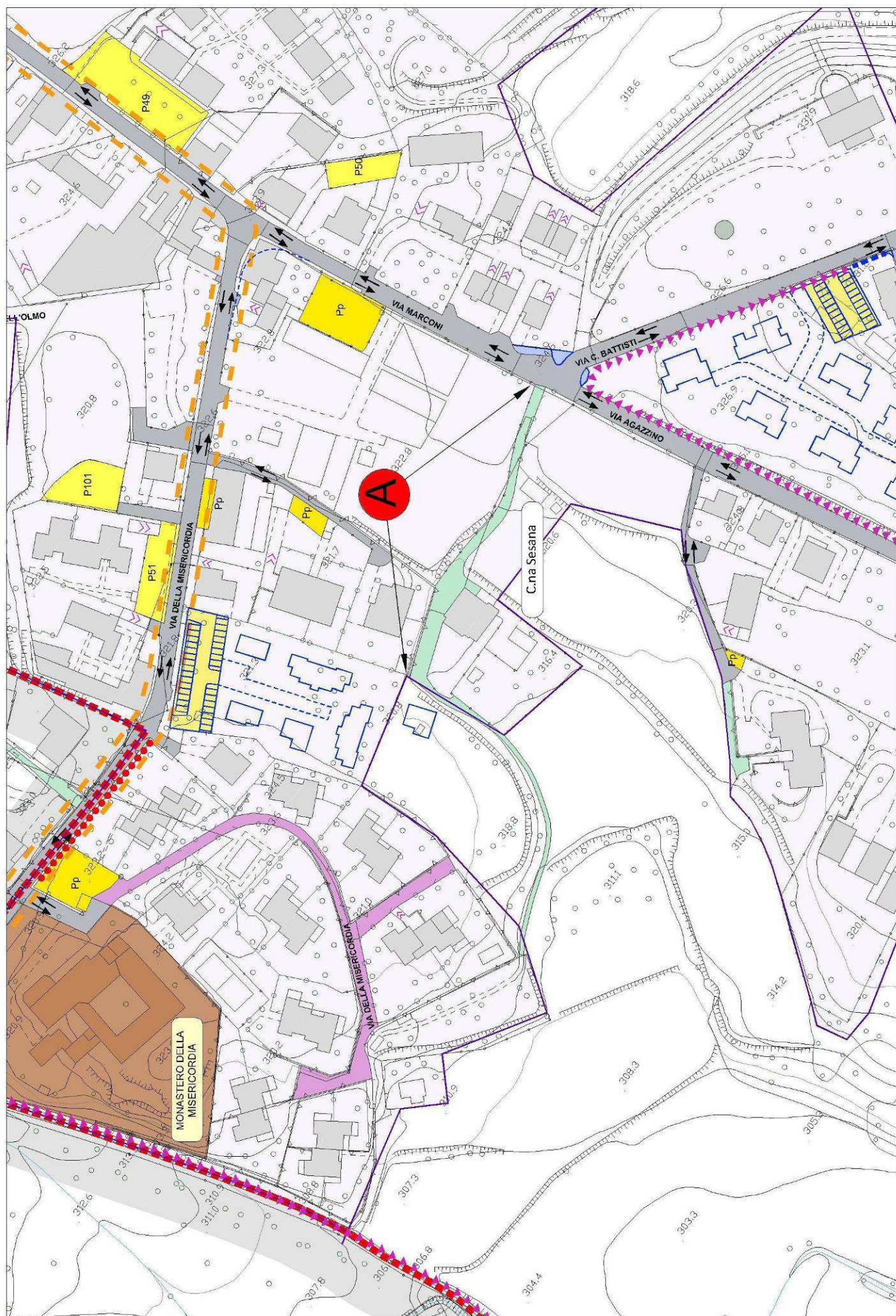
PARCO REGIONALE/SIC

esterna

PROGETTO DA PIANO URBANO DEL TRAFFICO / NOTE:









## PIAZZA SORMANI



FRAZIONE

MISSAGLIA

ISTITUITA CON ATTO

VERBALE n° 85 del 25/04/1929

A

TIPOLOGIA :

comunale

NATURA DEL FONDO :

asfalto

LUNGHEZZA metri:

60

SUPERFICIE metri quadri :

700

CENTRO ABITATO

interna

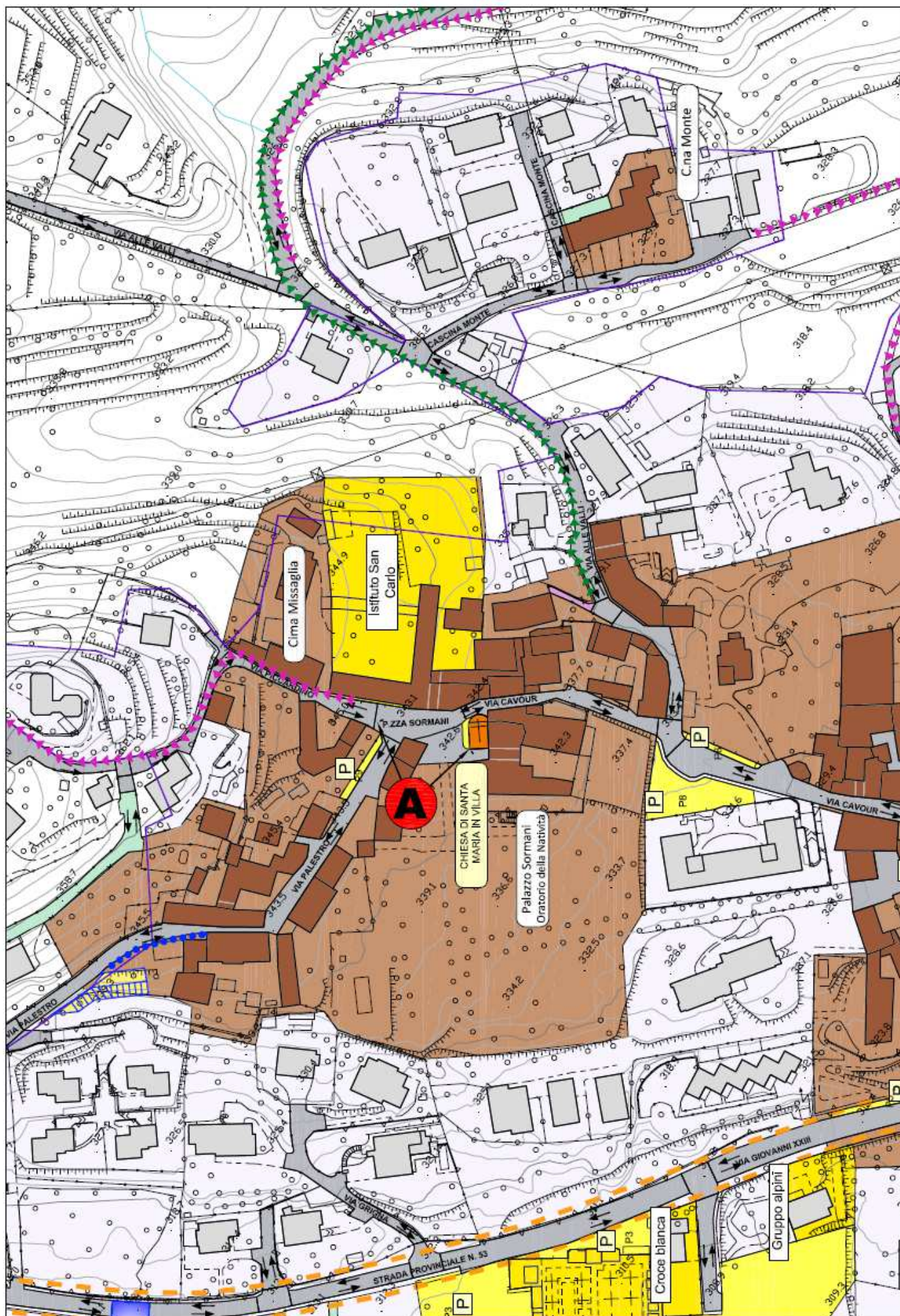
PARCO REGIONALE/SIC

esterna

PROGETTO DA PIANO URBANO DEL TRAFFICO / NOTE:









## VIA DELLE SUFFRAGETTE



FRAZIONE

MISSAGLIA

ISTITUITA CON ATTO

G.C. n° 134 del 23/10/2003

**A**

TIPOLOGIA :

comunale

NATURA DEL FONDO :

asfalto

LUNGHEZZA metri:

177

SUPERFICIE metri quadri :

1.062

CENTRO ABITATO

interna

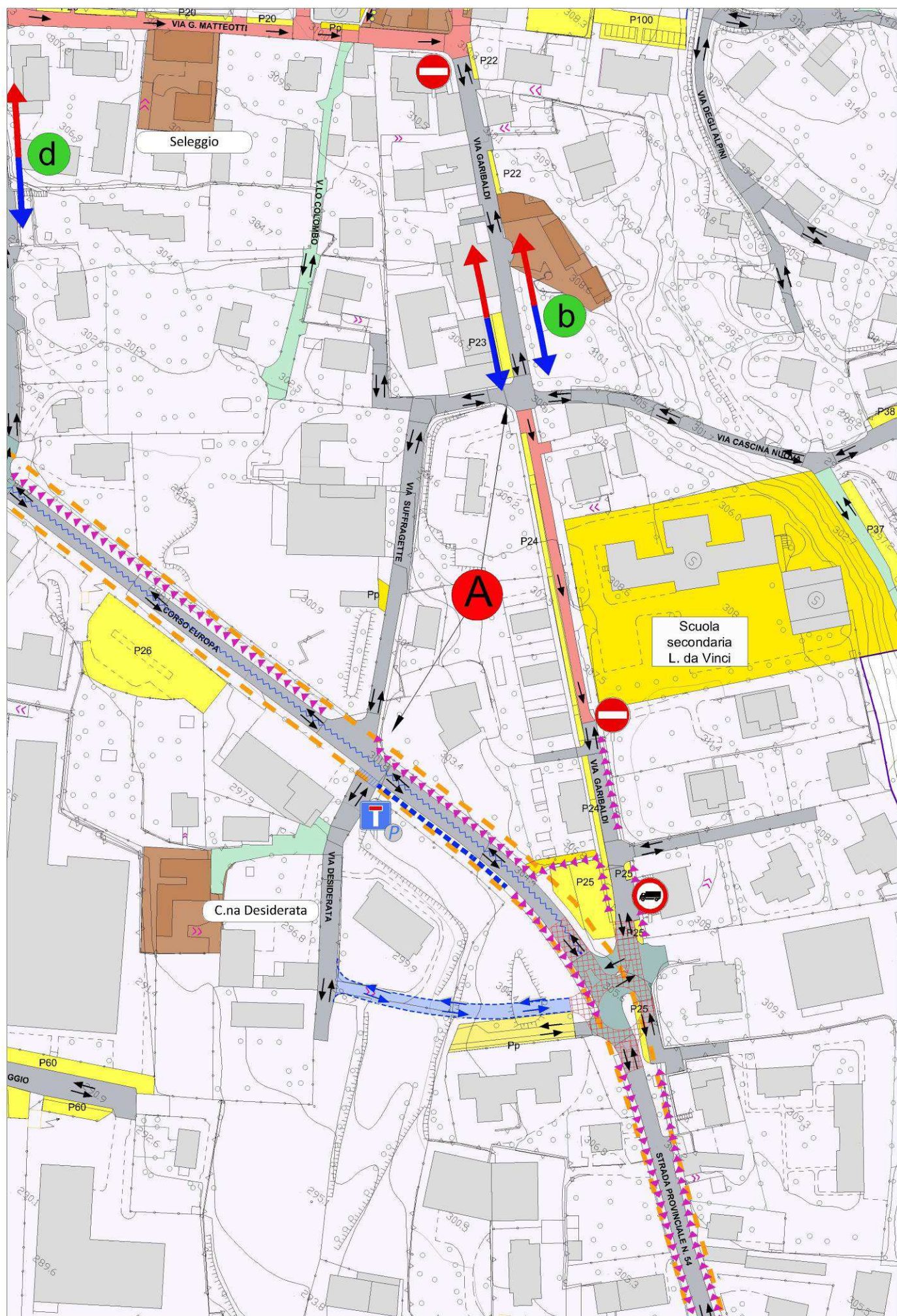
PARCO REGIONALE/SIC

esterna

PROGETTO DA PIANO URBANO DEL TRAFFICO / NOTE:









## PIAZZETTA TEODOLINDA



FRAZIONE

MISSAGLIA

ISTITUITA CON ATTO

G.C. n° 131 del 26/05/2000

A

TIPOLOGIA :

comunale

NATURA DEL FONDO :

asfalto

LUNGHEZZA metri:

100

SUPERFICIE metri quadri :

600

CENTRO ABITATO

interna

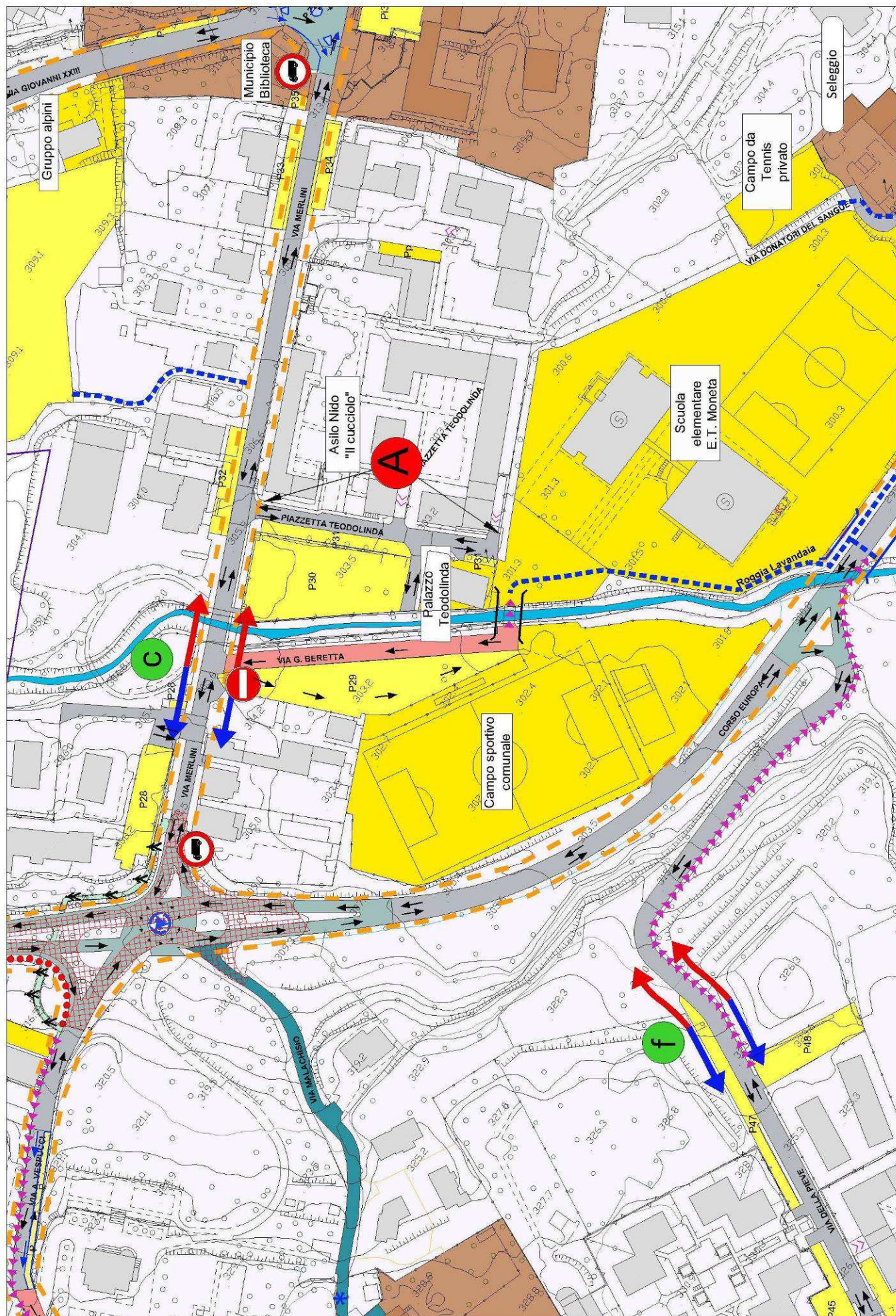
PARCO REGIONALE/SIC

esterna

PROGETTO DA PIANO URBANO DEL TRAFFICO / NOTE:









## VIA TICINO



FRAZIONE

MARESSO

ISTITUITA CON ATTO

C.C. n° 71 del 30/09/1972

**A**

TIPOLOGIA :

consorziale

NATURA DEL FONDO :

sterrato

LUNGHEZZA metri:

38

SUPERFICIE metri quadri :

120

CENTRO ABITATO

interna

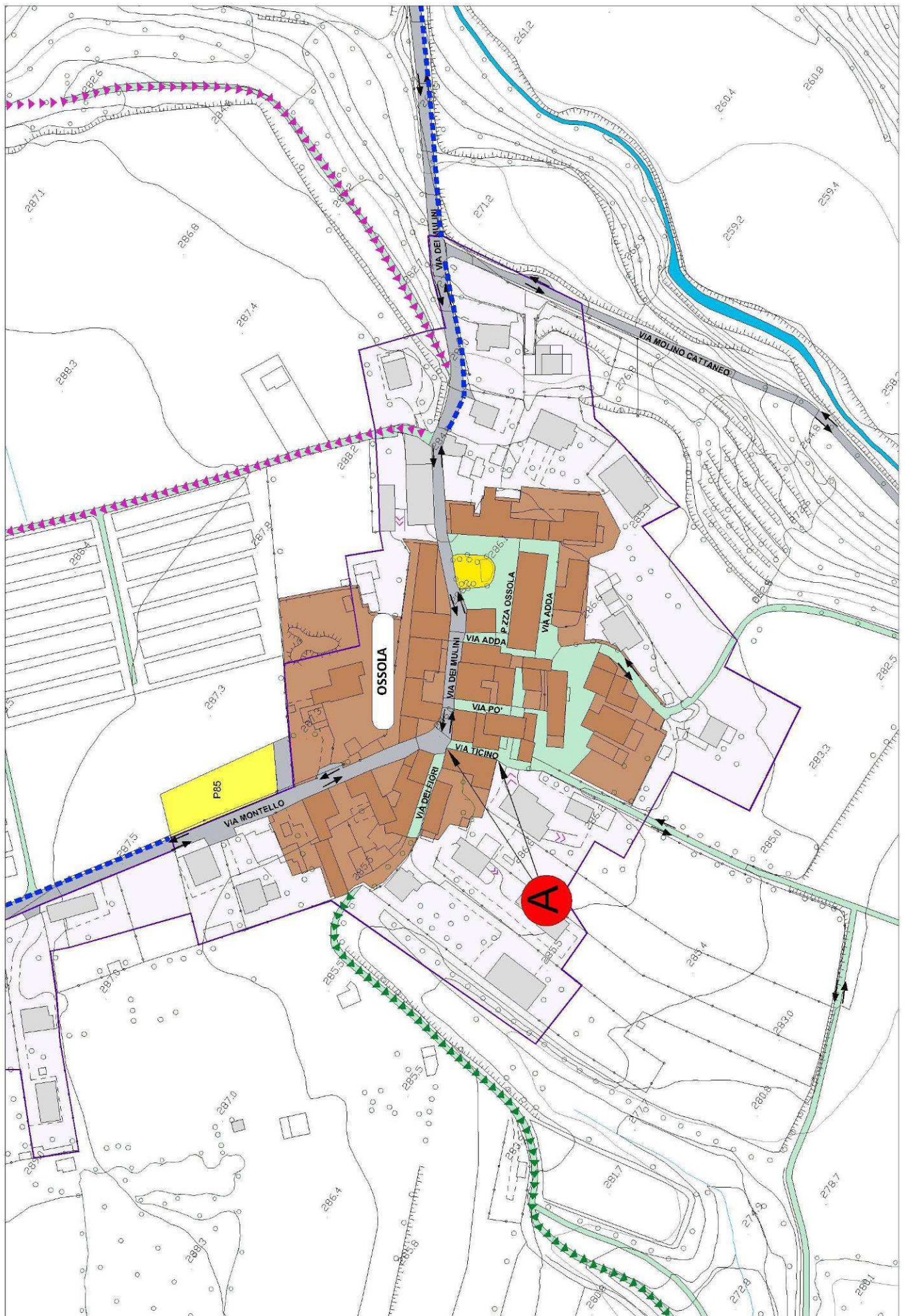
PARCO REGIONALE/SIC

esterna

PROGETTO DA PIANO URBANO DEL TRAFFICO / NOTE:

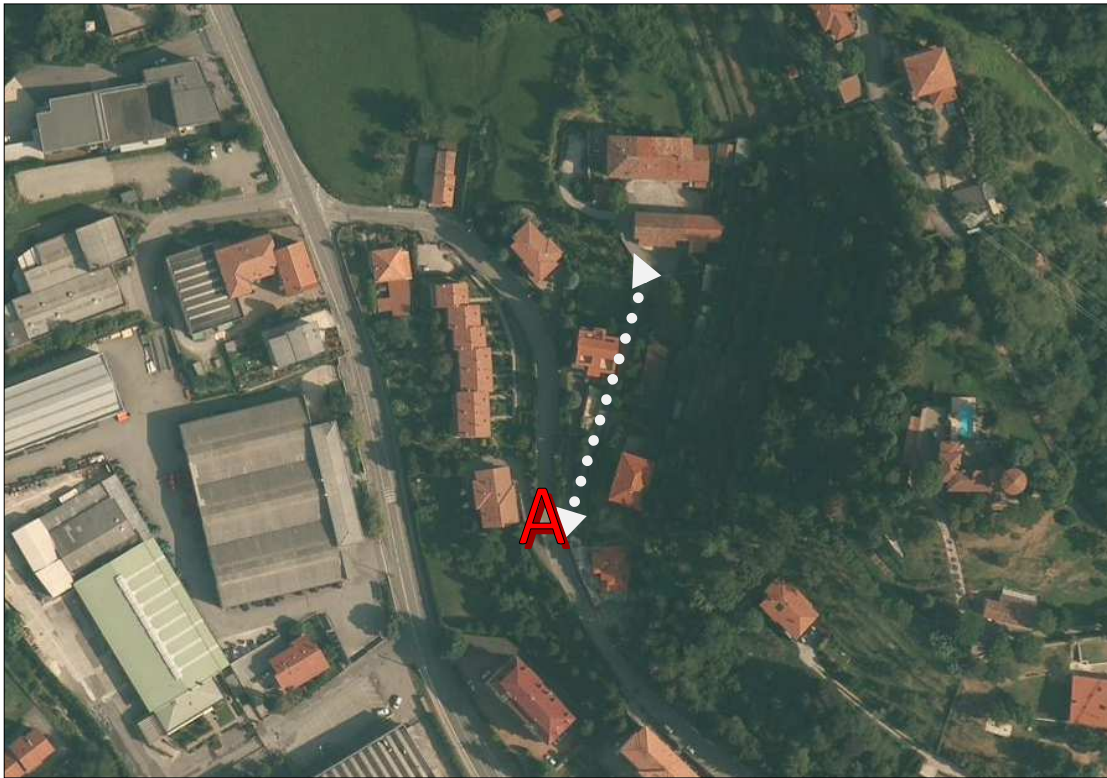








## VIA C.NA TORRE



FRAZIONE

MISSAGLIA

ISTITUITA CON ATTO

VERBALE n° 85 del 25/04/1929

A

TIPOLOGIA :

privata

NATURA DEL FONDO :

asfalto

LUNGHEZZA metri:

115

SUPERFICIE metri quadri :

456

CENTRO ABITATO

interna

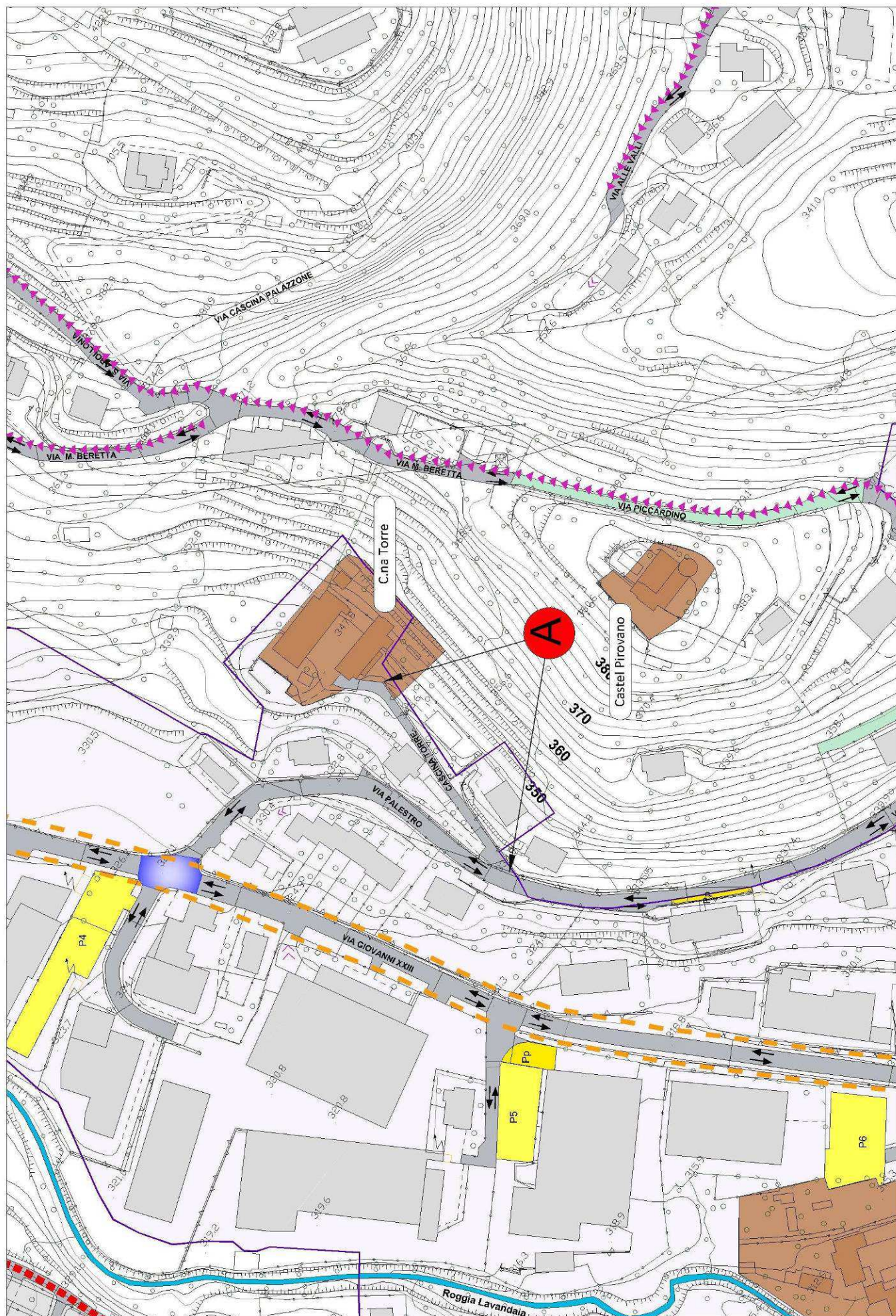
PARCO REGIONALE/SIC

esterna

PROGETTO DA PIANO URBANO DEL TRAFFICO / NOTE:










## VIA UNGARETTI



FRAZIONE

MARESSO

ISTITUITA CON ATTO

C.C. n° 71 del 30/09/1972

**A**

TIPOLOGIA :

privata

NATURA DEL FONDO :

asfalto

LUNGHEZZA metri:

145

SUPERFICIE metri quadri :

870

CENTRO ABITATO

interna

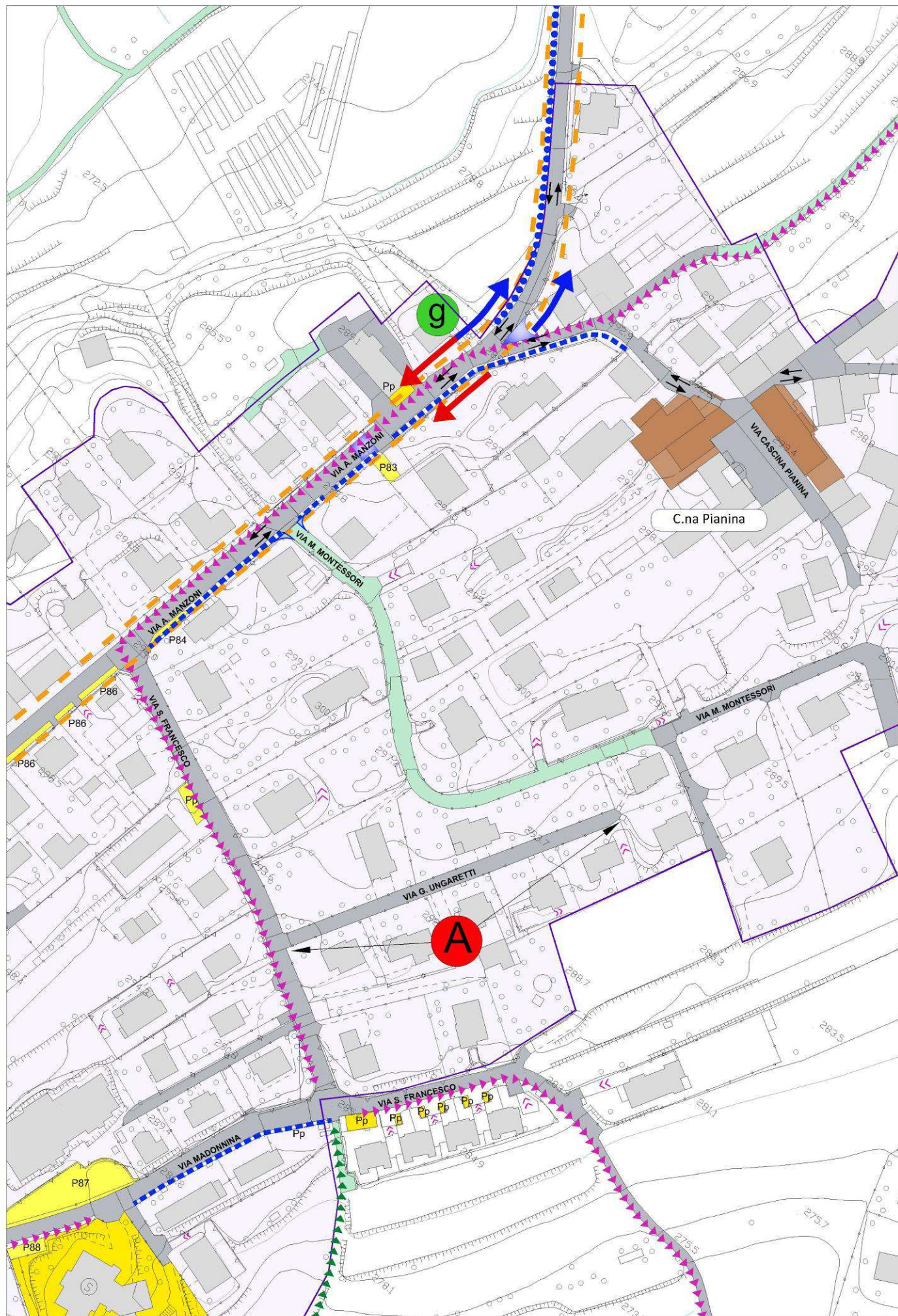
PARCO REGIONALE/SIC

esterna

PROGETTO DA PIANO URBANO DEL TRAFFICO / NOTE:









## PIAZZA VERDI



FRAZIONE

CONTRA

ISTITUITA CON ATTO

VERBALE n° 85 del 25/04/1929

A

TIPOLOGIA :

comunale

NATURA DEL FONDO :

asfalto

LUNGHEZZA metri:

85

SUPERFICIE metri quadri :

595

CENTRO ABITATO

interna

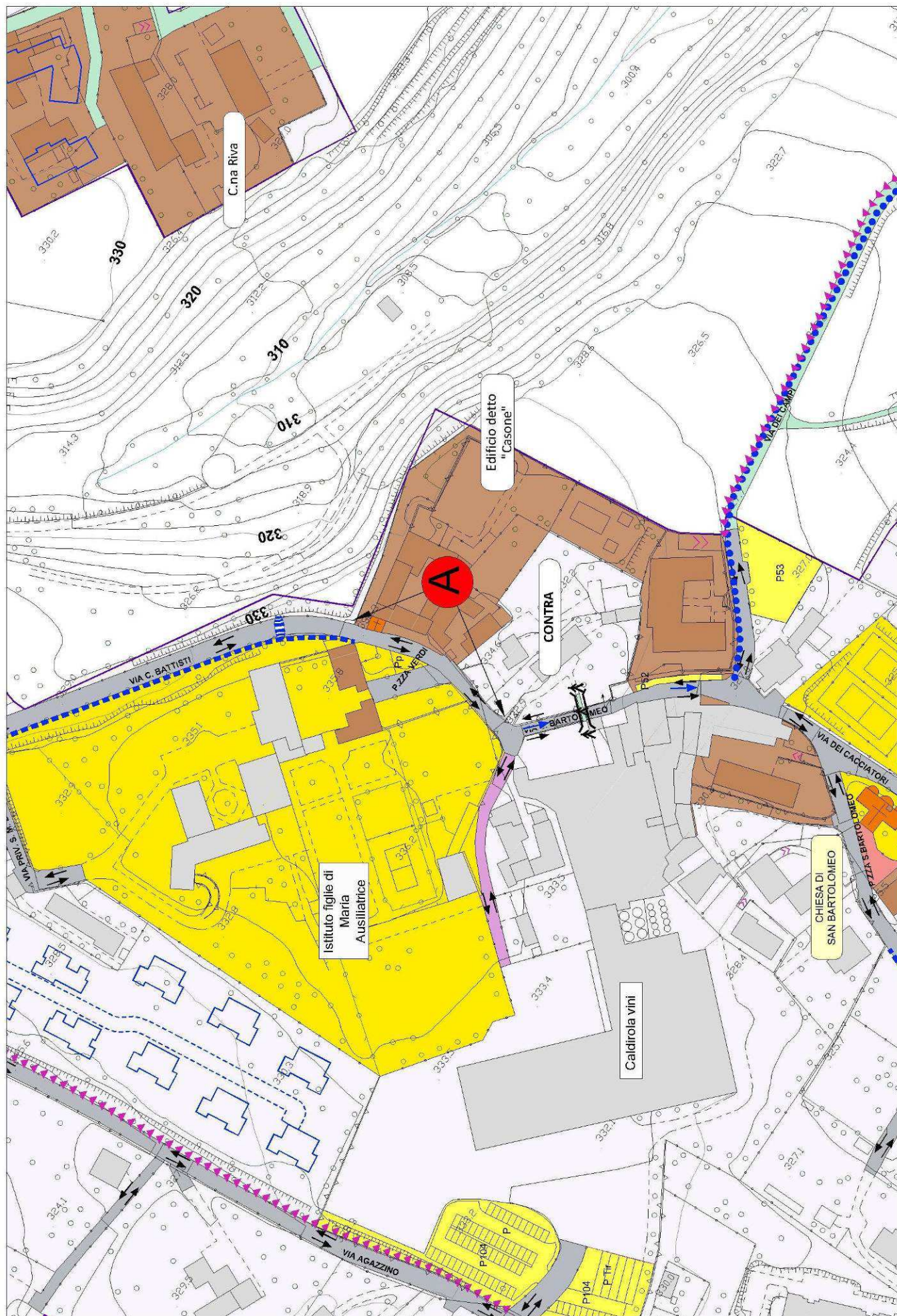
PARCO REGIONALE/SIC

esterna

PROGETTO DA PIANO URBANO DEL TRAFFICO / NOTE:









## VIA VESPUCCI

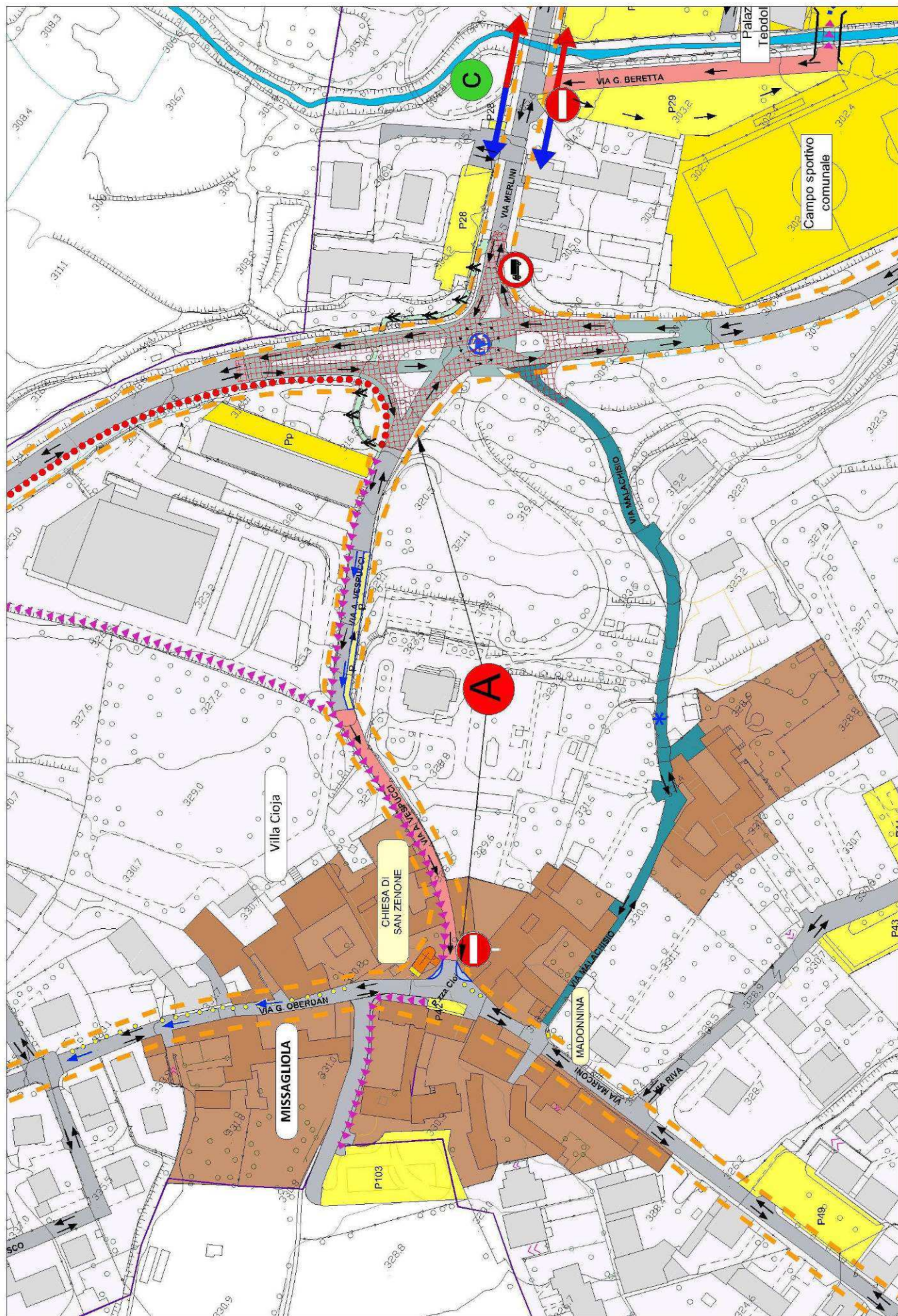


FRAZIONE	MISSAGLIOLA		
ISTITUITA CON ATTO	C.C. n° 71 del 30/09/1972		
	A		
TIPOLOGIA :	comunale		
NATURA DEL FONDO :	asfalto		
LUNGHEZZA metri:	240		
SUPERFICIE metri quadri :	1.320		
CENTRO ABITATO	interna	PARCO REGIONALE/SIC	esterna
PROGETTO DA PIANO URBANO DEL TRAFFICO / NOTE:			

Si prevede l'estensione del tratto di senso unico sino al parcheggio esistente e la realizzazione lungo il lato sinistro salendo la realizzazione di parcheggi in linea.









## VICOLO COLOMBO



FRAZIONE

MISSAGLIA

ISTITUITA CON ATTO

G.C. n° 112 del 06/10/1981

A

TIPOLOGIA :

privata

NATURA DEL FONDO :

sterrato

LUNGHEZZA metri:

147

SUPERFICIE metri quadri :

757

CENTRO ABITATO

interna

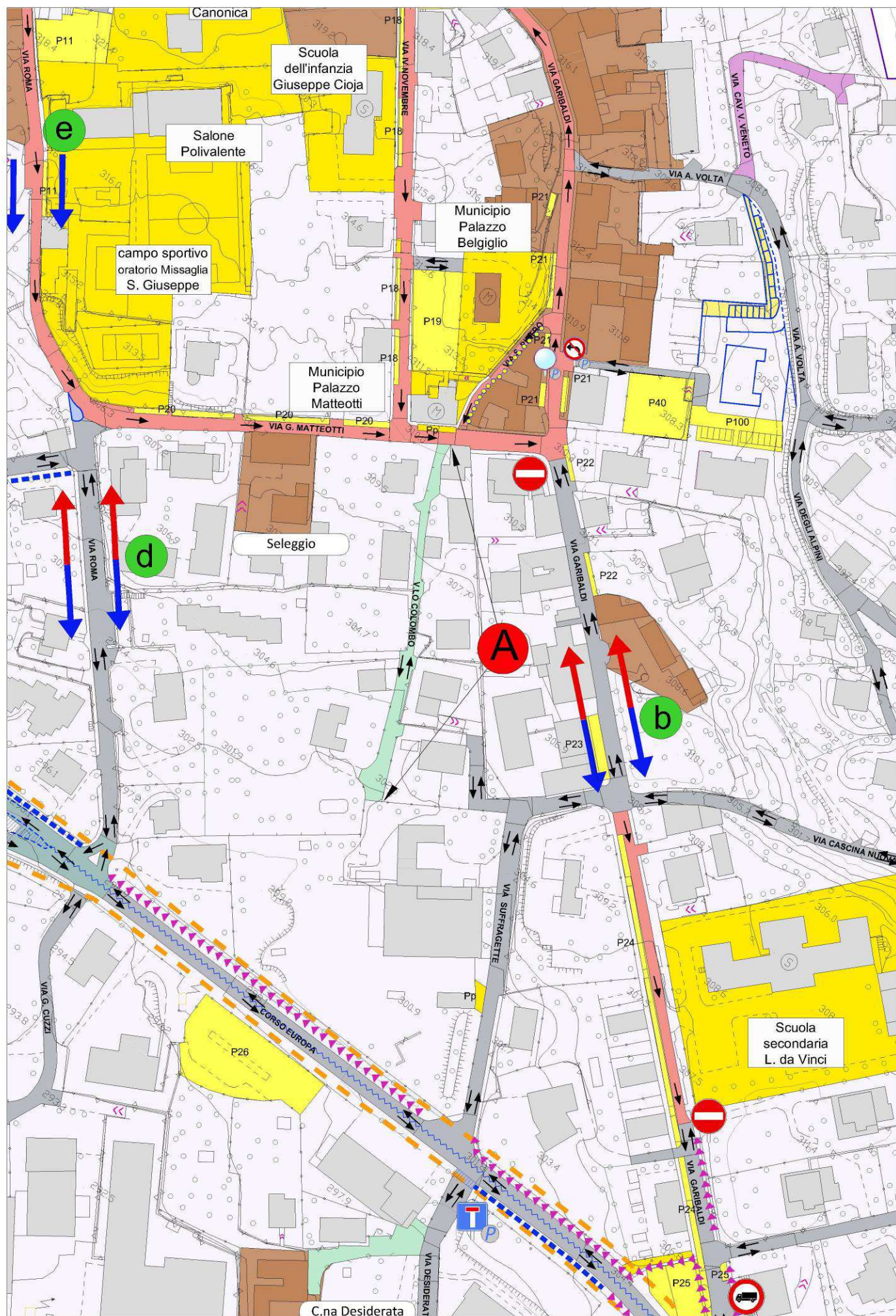
PARCO REGIONALE/SIC

esterna

PROGETTO DA PIANO URBANO DEL TRAFFICO / NOTE:









## VICOLO DELL'OLMO



FRAZIONE

MISSAGLIOLA

ISTITUITA CON ATTO

G.C. n° 11 del 20/01/2004

**A**

TIPOLOGIA :

privata

NATURA DEL FONDO :

sterrata

LUNGHEZZA metri:

250

SUPERFICIE metri quadri :

1.075

CENTRO ABITATO

interna

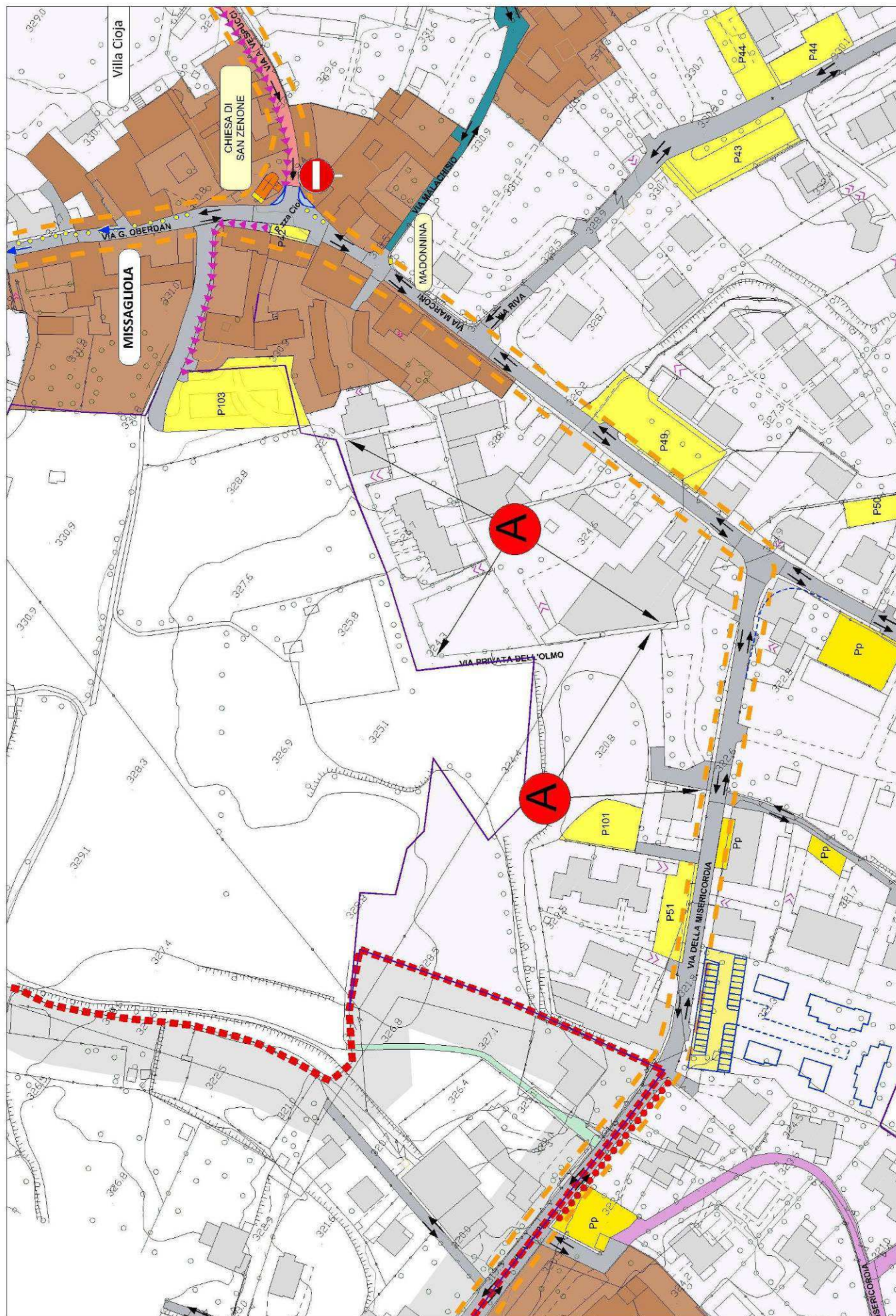
PARCO REGIONALE/SIC

esterna

PROGETTO DA PIANO URBANO DEL TRAFFICO / NOTE:









## VICOLO SALA



FRAZIONE

MISSAGLIA

ISTITUITA CON ATTO

VERBALE n° 85 del 25/04/1929

A

TIPOLOGIA :

comunale

NATURA DEL FONDO :

asfalto

LUNGHEZZA metri:

50

SUPERFICIE metri quadri :

167

CENTRO ABITATO

interna

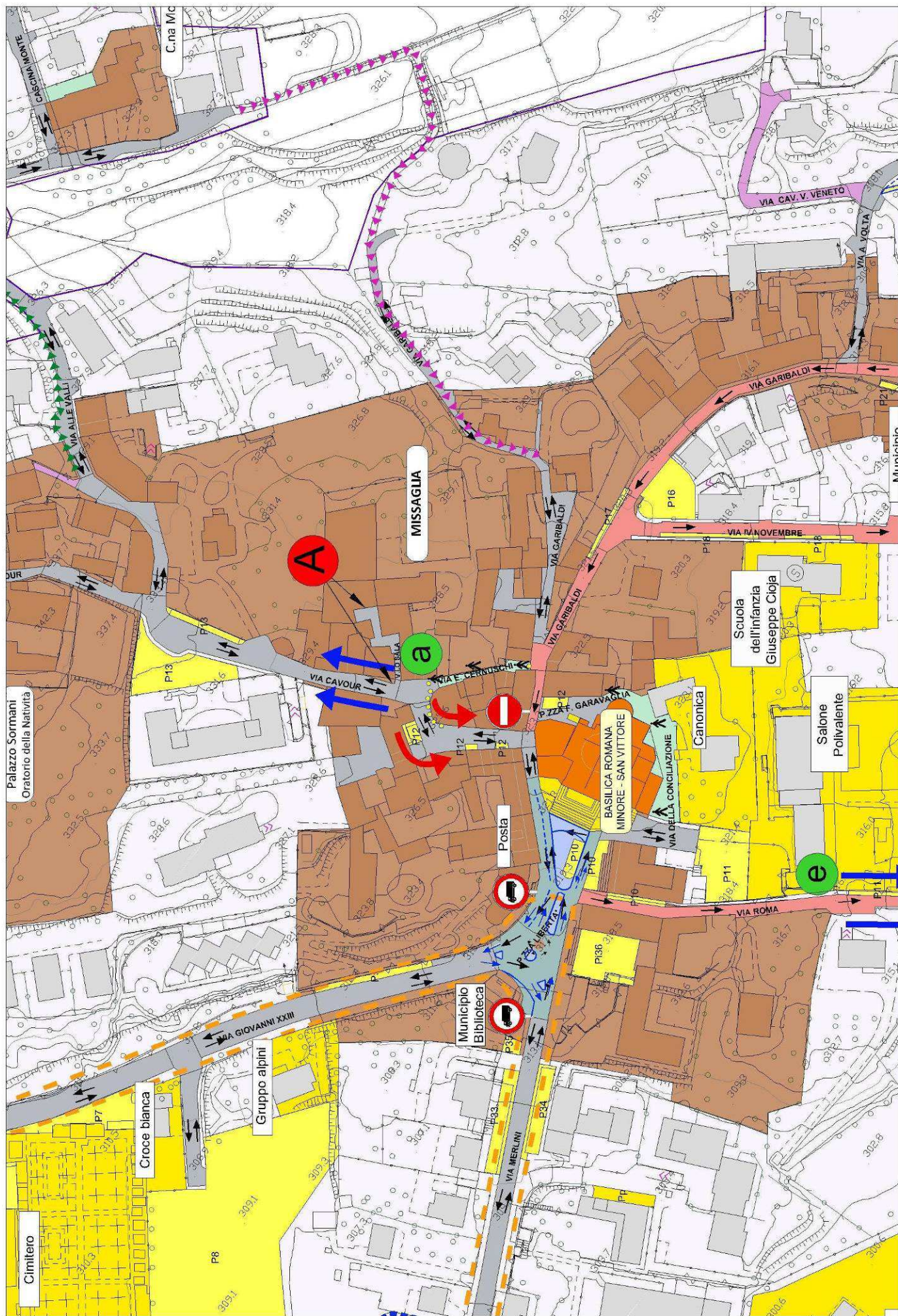
PARCO REGIONALE/SIC

esterna

PROGETTO DA PIANO URBANO DEL TRAFFICO / NOTE:









## VIA VOLTA

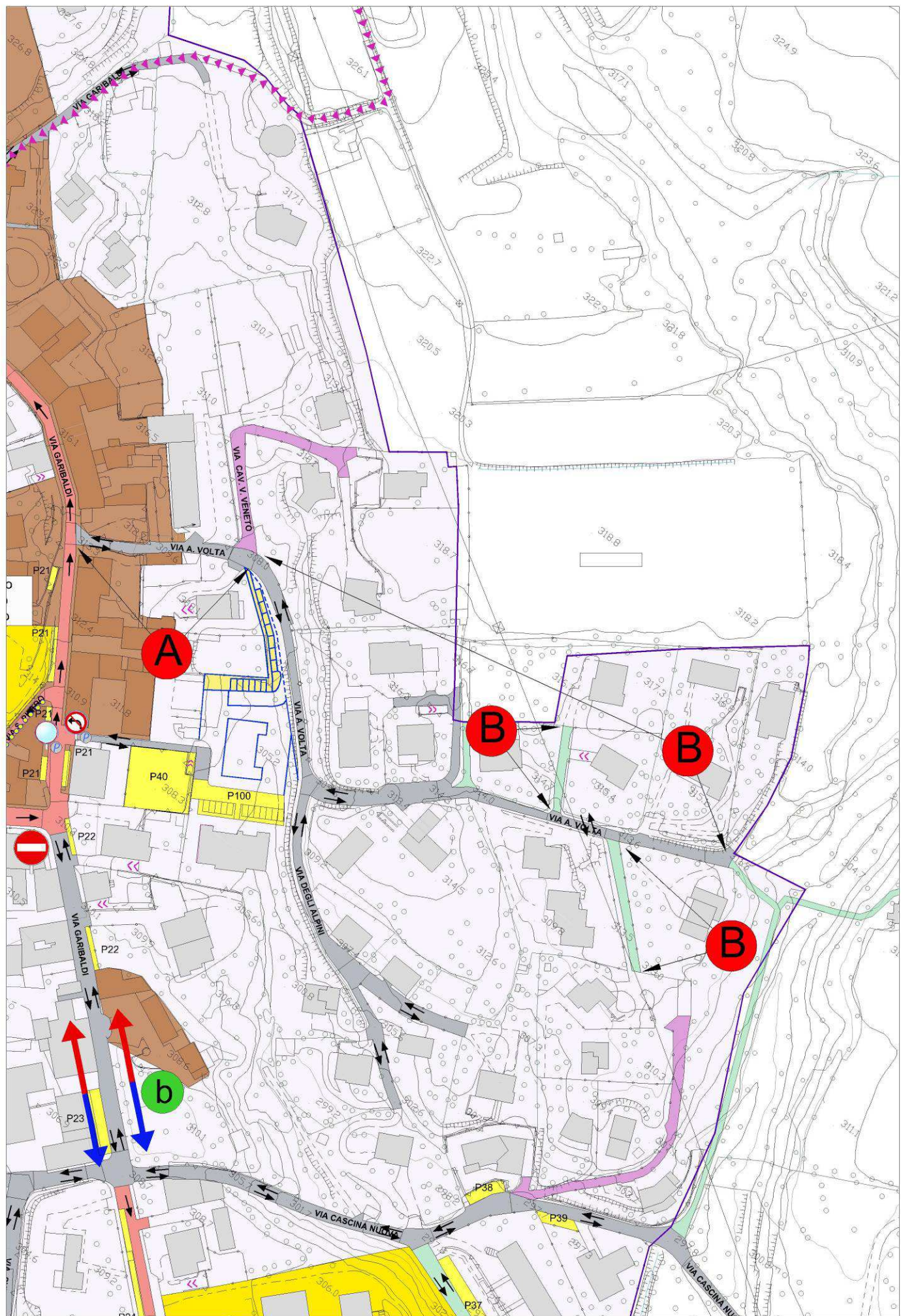


FRAZIONE	MISSAGLIA	
ISTITUITA CON ATTO	C.C. n° 71 del 30/09/1972	
	<b>A</b>	<b>B</b>
TIPOLOGIA :	comunale	privata
NATURA DEL FONDO :	asfalto	asfalto
LUNGHEZZA metri:	62	216
SUPERFICIE metri quadri :	385	690
CENTRO ABITATO	interna	PARCO REGIONALE/SIC
		esterna

PROGETTO DA PIANO URBANO DEL TRAFFICO / NOTE:









## VIA XXV APRILE



FRAZIONE	MISSAGLIA		
ISTITUITA CON ATTO	C.C. n° 71 del 30/09/1972		
	A		
TIPOLOGIA :	comunale		
NATURA DEL FONDO :	asfalto		
LUNGHEZZA metri:	1.000		
SUPERFICIE metri quadri :	4.800		
CENTRO ABITATO	esterna	PARCO REGIONALE/SIC	esterna

## PROGETTO DA PIANO URBANO DEL TRAFFICO / NOTE:

Il progetto indica la previsione di realizzazione di una pista ciclabile di collegamento tra la rotatoria di via G.Agnesi a la via A.Manzoni oltre all' apposizione del cartello con il limite di 50 km/h. Si prevede inoltre in prossimità del nucleo di Barriano, la realizzazione di una parte rialzata della sede stradale nella porzione antistante e successiva all'incrocio tra via XXV Aprile, via G.Rossini, via Puccini e via Mozart per rallentare il transito dei veicoli, e la realizzazione di un cordolo dissuasore lungo via XXV Aprile allo scopo di evitare il parcheggio dei veicoli a lato strada verso la Corte del Moro.





